












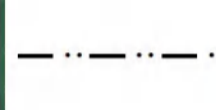
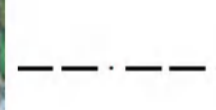


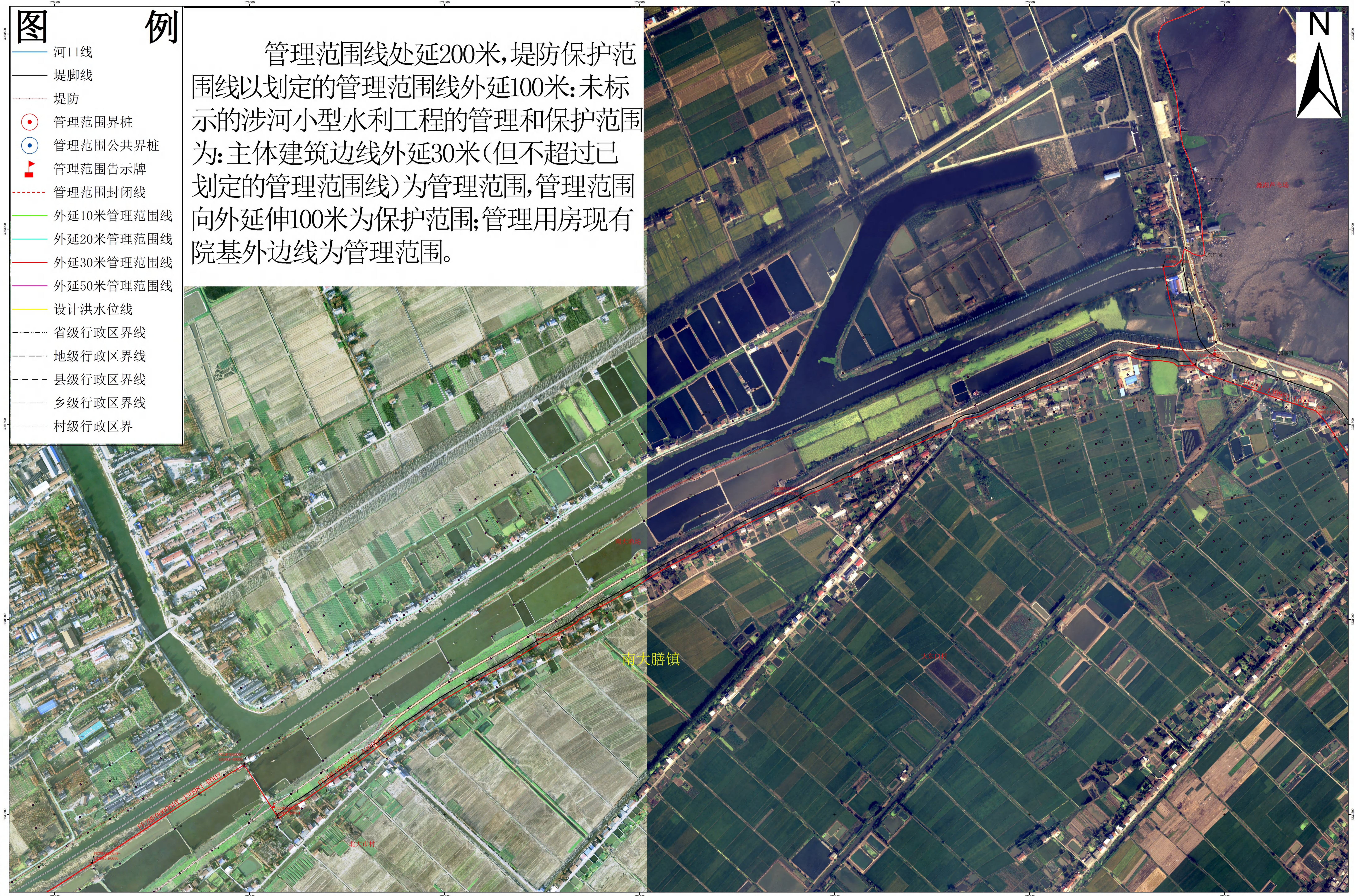


塞阳河沅江市河段管理范围划定图（一）

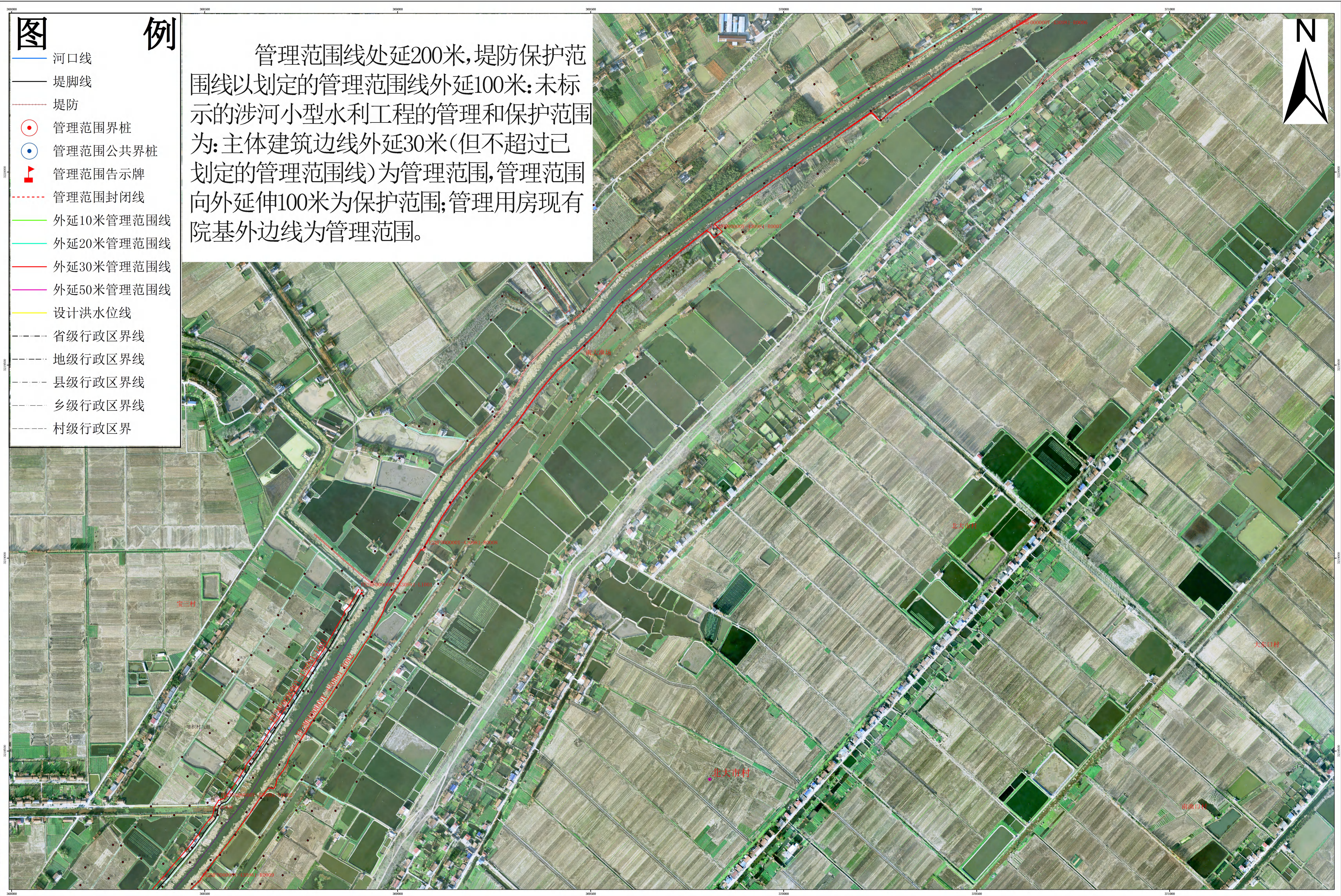
图例

-  河口线
-  堤脚线
-  堤防
-  管理范围界桩
-  管理范围公共界桩
-  管理范围告示牌
-  管理范围封闭线
-  外延10米管理范围线
-  外延20米管理范围线
-  外延30米管理范围线
-  外延50米管理范围线
-  设计洪水水位线
-  省级行政区界线
-  地级行政区界线
-  县级行政区界线
-  乡级行政区界线
-  村级行政区界

管理范围线处延200米,堤防保护范围线以划定的管理范围线外延100米:未标示的涉河小型水利工程的管理和保护范围为:主体建筑边线外延30米(但不超过已划定的管理范围线)为管理范围,管理范围向外延伸100米为保护范围;管理用房现有院基外边线为管理范围。



塞阳河沅江市河段管理范围划定图（二）



图例

- 河口线
- 堤脚线
- 堤防
- 管理范围界桩
- 管理范围公共界桩
- 管理范围告示牌
- - - 管理范围封闭线
- 外延10米管理范围线
- 外延20米管理范围线
- 外延30米管理范围线
- 外延50米管理范围线
- 设计洪水水位线
- - - 省级行政区界线
- - - 地级行政区界线
- - - 县级行政区界线
- - - 乡级行政区界线
- - - 村级行政区界


















管理范围线处延200米,堤防保护范围线以划定的管理范围线外延100米;未标示的涉河小型水利工程的管理和保护范围为:主体建筑边线外延30米(但不超过已划定的管理范围线)为管理范围,管理范围向外延伸100米为保护范围;管理用房现有院基外边线为管理范围。



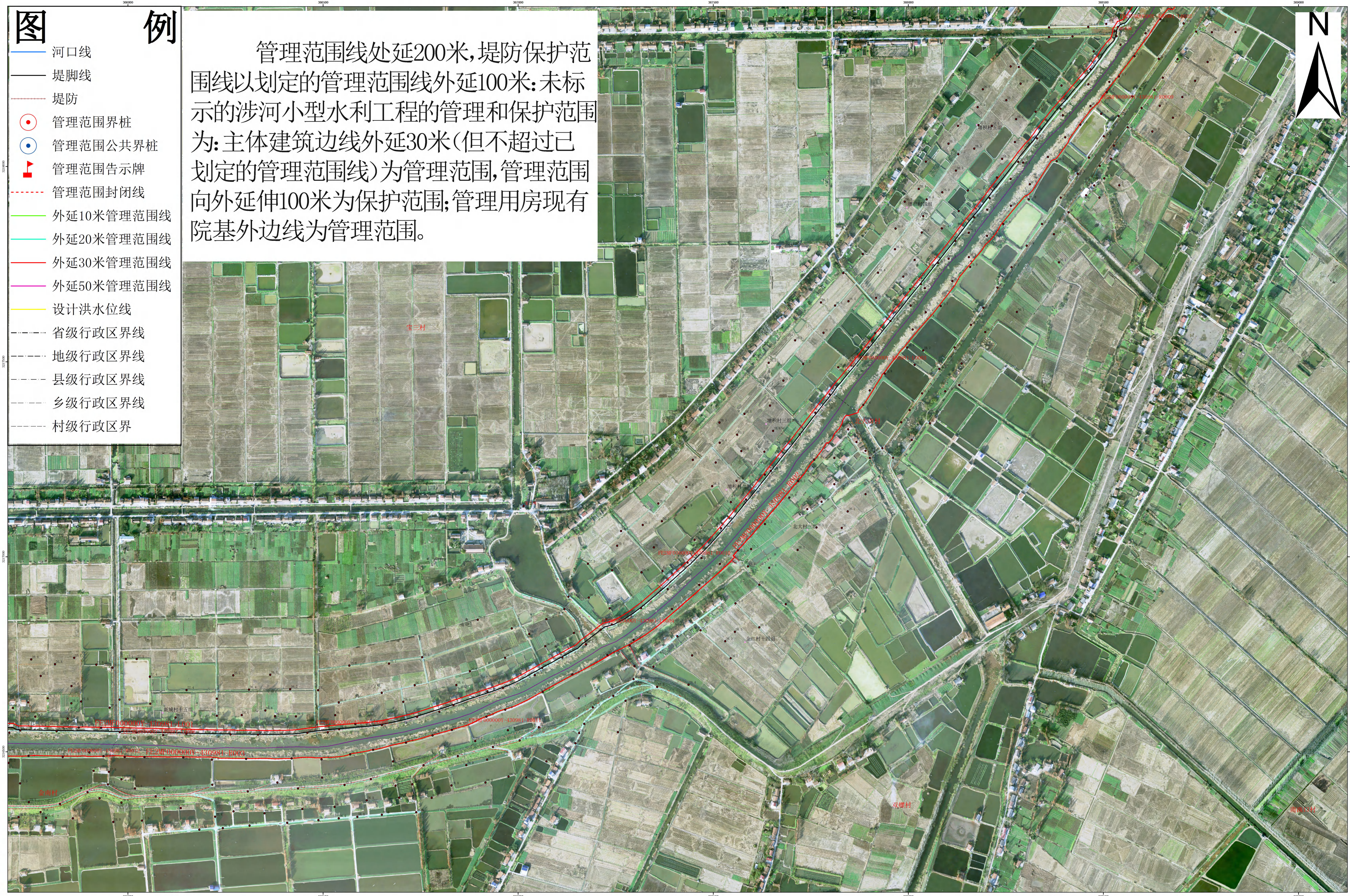
沅江市自然资源局

塞阳河沅江市河段管理范围划定图（三）

图例

-  河口线
-  堤脚线
-  堤防
-  管理范围界桩
-  管理范围公共界桩
-  管理范围告示牌
-  管理范围封闭线
-  外延10米管理范围线
-  外延20米管理范围线
-  外延30米管理范围线
-  外延50米管理范围线
-  设计洪水水位线
-  省级行政区界线
-  地级行政区界线
-  县级行政区界线
-  乡级行政区界线
-  村级行政区界


















管理范围线处延200米,堤防保护范围线以划定的管理范围线外延100米;未标示的涉河小型水利工程的管理和保护范围为:主体建筑边线外延30米(但不超过已划定的管理范围线)为管理范围,管理范围向外延伸100米为保护范围;管理用房现有院基外边线为管理范围。



沅江市自然资源规划局

塞阳河沅江市河段管理范围划定图（四）

图例

-  河口线
-  堤脚线
-  堤防
-  管理范围界桩
-  管理范围公共界桩
-  管理范围告示牌
-  管理范围封闭线
-  外延10米管理范围线
-  外延20米管理范围线
-  外延30米管理范围线
-  外延50米管理范围线
-  设计洪水水位线
-  省级行政区界线
-  地级行政区界线
-  县级行政区界线
-  乡级行政区界线
-  村级行政区界线

管理范围线处延200米,堤防保护范围线以划定的管理范围线外延100米;未标示的涉河小型水利工程的管理和保护范围为:主体建筑边线外延30米(但不超过已划定的管理范围线)为管理范围,管理范围向外延伸100米为保护范围;管理用房现有院基外边线为管理范围。



沅江市自然资源局

塞阳河沅江市河段管理范围划定图（五）














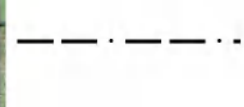
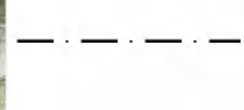




- 图例**
- 河口线
 - 堤脚线
 - 堤防
 - ⊙ 管理范围界桩
 - ⊙ 管理范围公共界桩
 - 🚧 管理范围告示牌
 - 管理范围封闭线
 - 外延10米管理范围线
 - 外延20米管理范围线
 - 外延30米管理范围线
 - 外延50米管理范围线
 - 设计洪水水位线
 - 省级行政区界线
 - 地级行政区界线
 - 县级行政区界线
 - 乡级行政区界线
 - 村级行政区界

管理范围线处延200米,堤防保护范围线以划定的管理范围线外延100米;未标示的涉河小型水利工程的管理和保护范围为:主体建筑边线外延30米(但不超过已划定的管理范围线)为管理范围,管理范围向外延伸100米为保护范围;管理用房现有院基外边线为管理范围。

塞阳河沅江市河段管理范围划定图（六）

图例

-  河口线
-  堤脚线
-  堤防
-  管理范围界桩
-  管理范围公共界桩
-  管理范围告示牌
-  管理范围封闭线
-  外延10米管理范围线
-  外延20米管理范围线
-  外延30米管理范围线
-  外延50米管理范围线
-  设计洪水水位线
-  省级行政区界线
-  地级行政区界线
-  县级行政区界线
-  乡级行政区界线
-  村级行政区界

管理范围线处延200米,堤防保护范围线以划定的管理范围线外延100米:未标示的涉河小型水利工程的管理和保护范围为:主体建筑边线外延30米(但不超过已划定的管理范围线)为管理范围,管理范围向外延伸100米为保护范围;管理用房现有院基外边线为管理范围。



沅江沅江市自然资源局

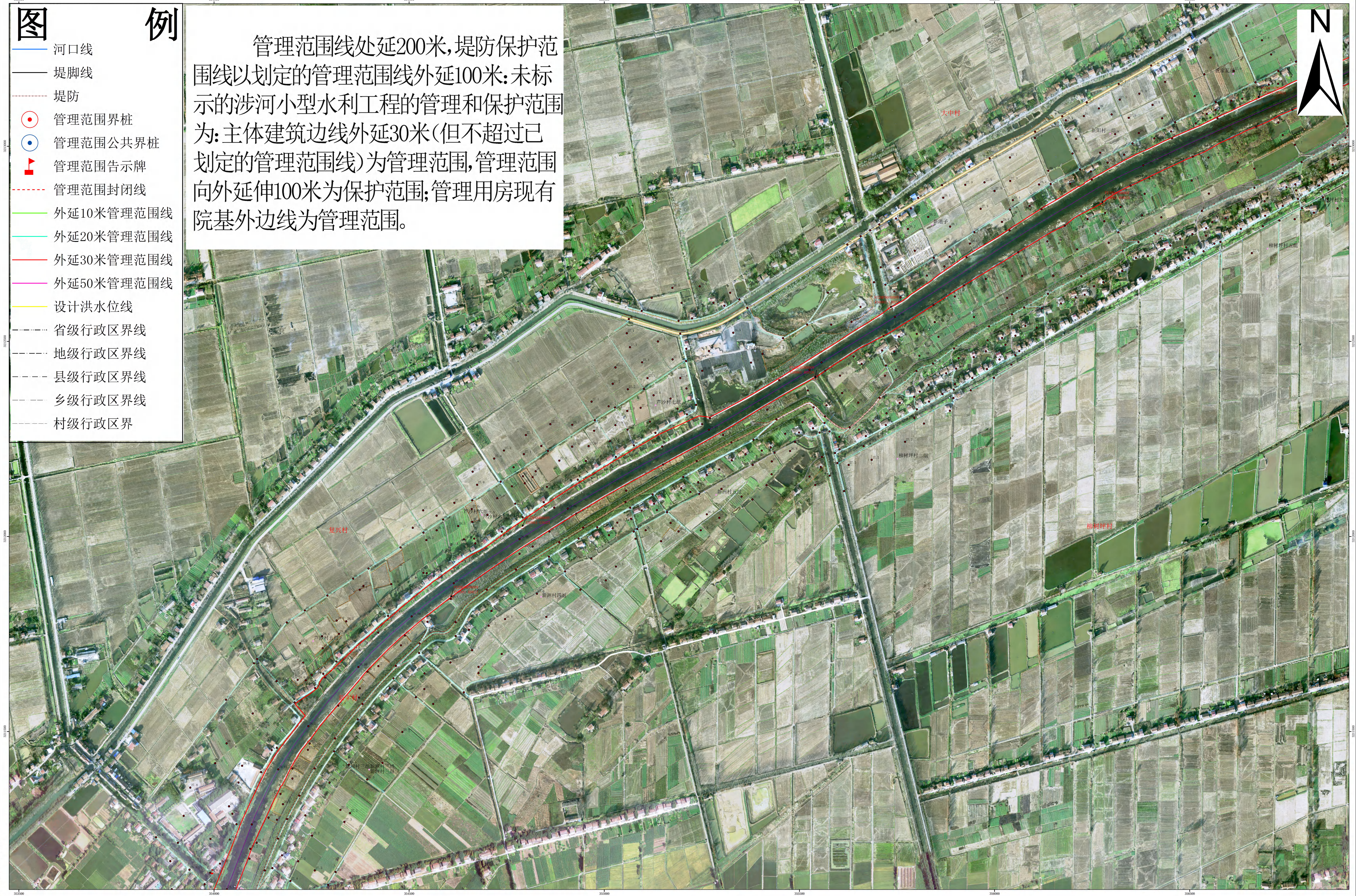
塞阳河沅江市河段管理范围划定图（七）

图

例

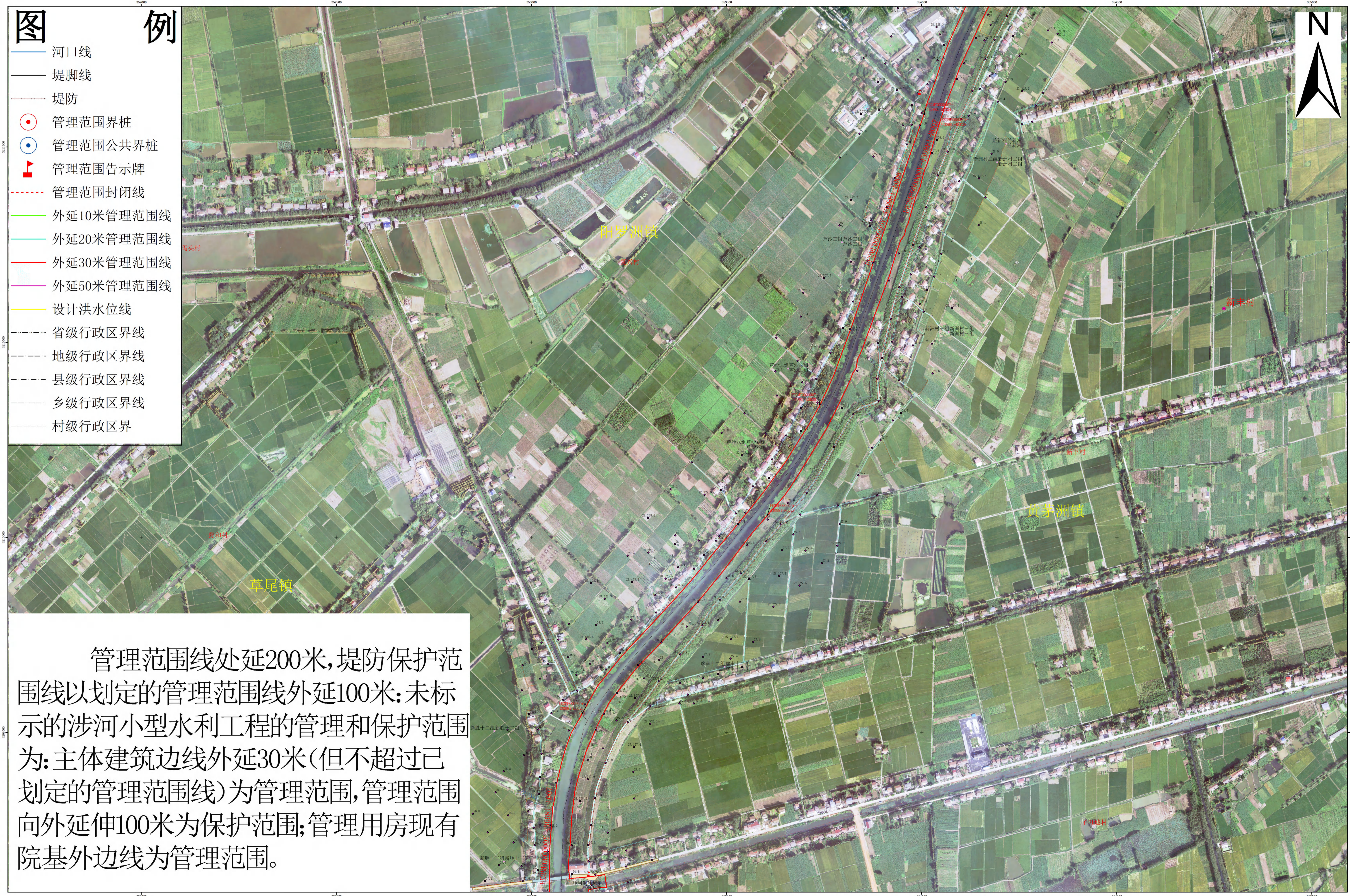
管理范围线处延200米,堤防保护范围线以划定的管理范围线外延100米:未标示的涉河小型水利工程的管理和保护范围为:主体建筑边线外延30米(但不超过已划定的管理范围线)为管理范围,管理范围向外延伸100米为保护范围;管理用房现有院基外边线为管理范围。

- 河口线
- 堤脚线
- 堤防
- 管理范围界桩
- 管理范围公共界桩
- ▲ 管理范围告示牌
- - - 管理范围封闭线
- 外延10米管理范围线
- 外延20米管理范围线
- 外延30米管理范围线
- 外延50米管理范围线
- 设计洪水水位线
- - - 省级行政区界线
- - - 地级行政区界线
- - - 县级行政区界线
- - - 乡级行政区界线
- - - 村级行政区界



沅江市自然资源局

塞阳河沅江市河段管理范围划定图（八）




















- 图例**
- 河口线
 - 堤脚线
 - 堤防
 - ⊙ 管理范围界桩
 - ⊕ 管理范围公共界桩
 - 🚧 管理范围告示牌
 - 管理范围封闭线
 - 外延10米管理范围线
 - 外延20米管理范围线
 - 外延30米管理范围线
 - 外延50米管理范围线
 - 设计洪水水位线
 - 省级行政区界线
 - 地级行政区界线
 - 县级行政区界线
 - 乡级行政区界线
 - 村级行政区界

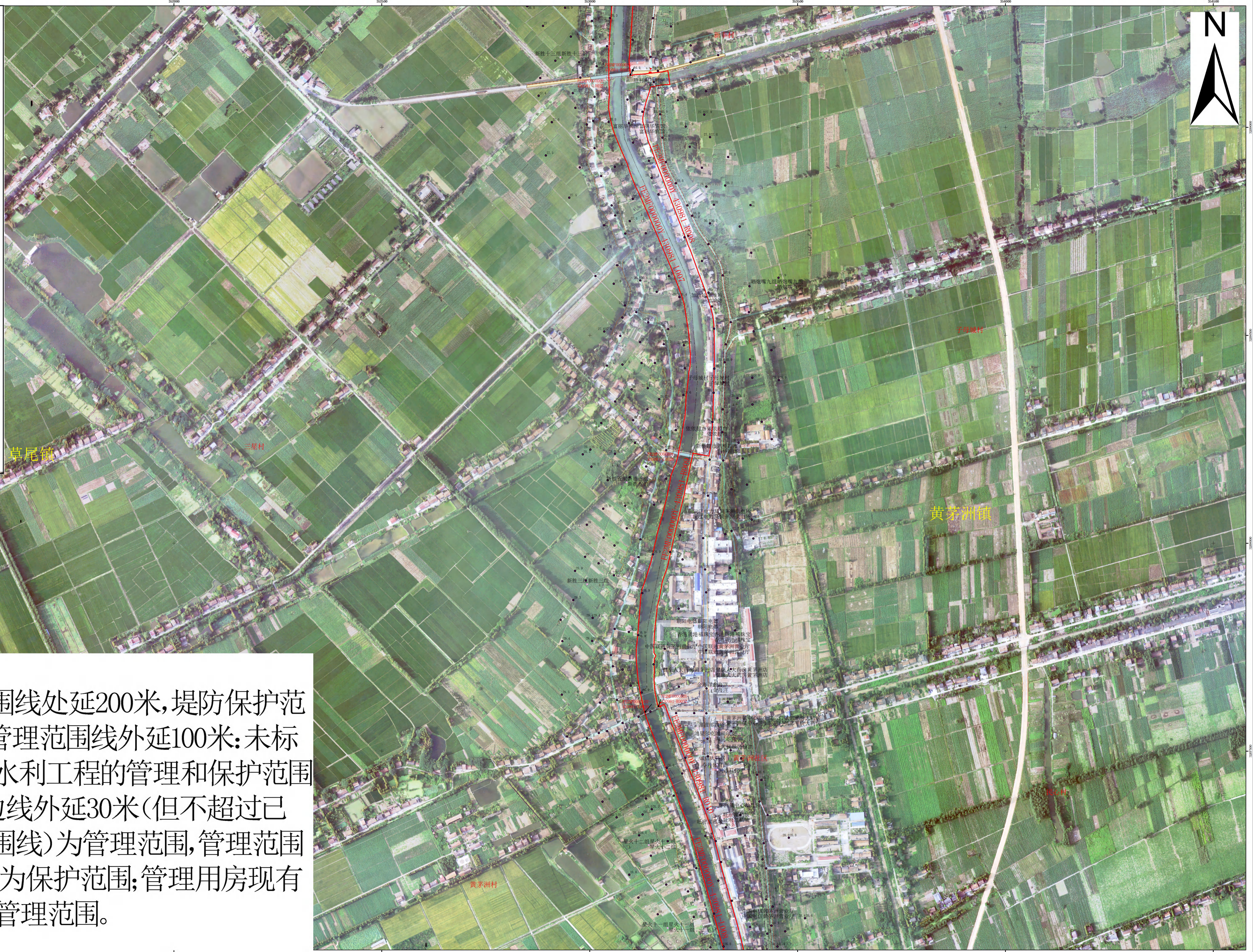
管理范围线处延200米,堤防保护范围线以划定的管理范围线外延100米:未标示的涉河小型水利工程的管理和保护范围为:主体建筑边线外延30米(但不超过已划定的管理范围线)为管理范围,管理范围向外延伸100米为保护范围;管理用房现有院基外边线为管理范围。

沅江市自然资源局

塞阳河沅江市河段管理范围划定图（九）

图例

-  河口线
-  堤脚线
-  堤防
-  管理范围界桩
-  管理范围公共界桩
-  管理范围告示牌
-  管理范围封闭线
-  外延10米管理范围线
-  外延20米管理范围线
-  外延30米管理范围线
-  外延50米管理范围线
-  设计洪水水位线
-  省级行政区界线
-  地级行政区界线
-  县级行政区界线
-  乡级行政区界线
-  村级行政区界














管理范围线处延200米,堤防保护范围线以划定的管理范围线外延100米:未标示的涉河小型水利工程的管理和保护范围为:主体建筑边线外延30米(但不超过已划定的管理范围线)为管理范围,管理范围向外延伸100米为保护范围;管理用房现有院基外边线为管理范围。

沅江市自然资源局

塞阳河沅江市河段管理范围划定图（十）

图例

-  河口线
-  堤脚线
-  堤防
-  管理范围界桩
-  管理范围公共界桩
-  管理范围告示牌
-  管理范围封闭线
-  外延10米管理范围线
-  外延20米管理范围线
-  外延30米管理范围线
-  外延50米管理范围线
-  设计洪水水位线
-  省级行政区界线
-  地级行政区界线
-  县级行政区界线
-  乡级行政区界线
-  村级行政区界



管理范围线处延200米,堤防保护范围线以划定的管理范围线外延100米;未标示的涉河小型水利工程的管理和保护范围为:主体建筑边线外延30米(但不超过已划定的管理范围线)为管理范围,管理范围向外延伸100米为保护范围;管理用房现有院基外边线为管理范围。