南洞庭湖（白沙长河右岸）沅江市湖段管理范围划定图（1）

沅江市水利局

沅江市自然资源局

审查单位：益阳市人民政府　审核单位：湖南省水利厅、湖南省自然资源厅
2014年航摄，2019年10月划界
2000国家大地坐标系，中央经线114度
1985国家高程基准

1：3000

制图单位：厦门仁铭工程顾问有限公司
制图者：周林滔、朱洋洋、李祥香
检查者：彭扬平
制图时间：2019年10月

南洞庭湖（白沙长河右岸）沅江市湖段管理范围划定图（2）

图中涉河大中型水利工程保护范围以划定的管理范围线外延200米，堤防保护范围线以划定的管理范围线外延200米，未标示的涉河小型水利工程的管理和保护范围为：主体建筑边线外延30米（但不超过已划定的管理范围线）为管理范围，管理范围向外延伸150米为保护范围；管理用房现有院基外边线为管理范围。

沅江市水利局

沅江市自然资源局

审查单位：益阳市人民政府　审核单位：湖南省水利厅、湖南省自然资源厅
2014年航摄，2019年10月划界
2000国家大地坐标系，中央经线114度
1985国家高程基准

1：3000

制图单位：厦门仁铭工程顾问有限公司
制图者：周林滔、朱洋洋、李祥香
检查者：彭扬平
制图时间：2019年10月

南洞庭湖（白沙长河右岸）沅江市湖段管理范围划定图（3）



图中涉河大中型水利工程保护范围以划定的管理范围线外延200米，堤防保护范围线以划定的管理范围线外延200米，未标示的涉河小型水利工程的管理和保护范围为：主体建筑边线外延30米（但不超过已划定的管理范围线）为管理范围，管理范围向外延伸150米为保护范围；管理用房现有院基外边线为管理范围。

沅江市水利局

沅江市自然资源局

审查单位：益阳市人民政府　审核单位：湖南省水利厅、湖南省自然资源厅
2014年航摄，2019年10月划界
2000国家大地坐标系，中央经线114度
1985国家高程基准

1：3000

制图单位：厦门仁铭工程顾问有限公司
制图者：周林滔、朱洋洋、李祥香
检查者：彭扬平
制图时间：2019年10月

南洞庭湖（白沙长河右岸）沅江市湖段管理范围划定图（4）

图中涉河大中型水利工程保护范围以划定的管理范围线外延200米，堤防保护范围线以划定的管理范围线外延200米，未标示的涉河小型水利工程的管理和保护范围为：主体建筑边线外延30米（但不超过已划定的管理范围线）为管理范围，管理范围向外延伸150米为保护范围；管理用房现有院基外边线为管理范围。

沅江市水利局

沅江市自然资源局

审查单位：益阳市人民政府　审核单位：湖南省水利厅、湖南省自然资源厅
2014年航摄，2019年10月划界
2000国家大地坐标系，中央经线114度
1985国家高程基准

1：3000

制图单位：厦门仁铭工程顾问有限公司
制图者：周林滔、朱洋洋、李祥香
检查者：彭扬平
制图时间：2019年10月

南洞庭湖（白沙长河右岸）沅江市湖段管理范围划定图（5）

图中涉河大中型水利工程保护范围以划定的管理范围线外延200米，堤防保护范围线以划定的管理范围线外延200米，未标示的涉河小型水利工程的管理和保护范围为：主体建筑边线外延30米（但不超过已划定的管理范围线）为管理范围，管理范围向外延伸150米为保护范围；管理用房现有院基外边线为管理范围。

沅江市水利局

沅江市自然资源局

审查单位：益阳市人民政府　审核单位：湖南省水利厅、湖南省自然资源厅
2014年航摄，2019年10月划界
2000国家大地坐标系，中央经线114度
1985国家高程基准

1：3000

制图单位：厦门仁铭工程顾问有限公司
制图者：周林滔、朱洋洋、李祥香
检查者：彭扬平
制图时间：2019年10月

南洞庭湖（白沙长河右岸）沅江市湖段管理范围划定图（6）

图中涉河大中型水利工程保护范围以划定的管理范围线外延200米，堤防保护范围线以划定的管理范围线外延200米，未标示的涉河小型水利工程的管理和保护范围为：主体建筑边线外延30米（但不超过已划定的管理范围线）为管理范围，管理范围向外延伸150米为保护范围；管理用房现有院基外边线为管理范围。

沅江市水利局

沅江市自然资源局

审查单位：益阳市人民政府　审核单位：湖南省水利厅、湖南省自然资源厅
2014年航摄，2019年10月划界
2000国家大地坐标系，中央经线114度
1985国家高程基准

1：3000

制图单位：厦门仁铭工程顾问有限公司
制图者：周林滔、朱洋洋、李祥香
检查者：彭扬平
制图时间：2019年10月

南洞庭湖（白沙长河右岸）沅江市湖段管理范围划定图（7）

图中涉河大中型水利工程保护范围以划定的管理范围线外延200米，堤防保护范围线以划定的管理范围线外延200米，未标示的涉河小型水利工程的管理和保护范围为：主体建筑边线外延30米（但不超过已划定的管理范围线）为管理范围，管理范围向外延伸150米为保护范围；管理用房现有院基外边线为管理范围。

沅江市水利局

沅江市自然资源局

审查单位：益阳市人民政府　审核单位：湖南省水利厅、湖南省自然资源厅
2014年航摄，2019年10月划界
2000国家大地坐标系，中央经线114度
1985国家高程基准

1：3000

制图单位：厦门仁铭工程顾问有限公司
制图者：周林滔、朱洋洋、李祥香
检查者：彭扬平
制图时间：2019年10月

南洞庭湖（白沙长河右岸）沅江市湖段管理范围划定图（8）

图中涉河大中型水利工程保护范围以划定的管理范围线外延200米，堤防保护范围线以划定的管理范围线外延200米，未标示的涉河小型水利工程的管理和保护范围为：主体建筑边线外延30米（但不超过已划定的管理范围线）为管理范围，管理范围向外延伸150米为保护范围；管理用房现有院基外边线为管理范围。

沅江市水利局

沅江市自然资源局

审查单位：益阳市人民政府　审核单位：湖南省水利厅、湖南省自然资源厅
2014年航摄，2019年10月划界
2000国家大地坐标系，中央经线114度
1985国家高程基准

1：3000

制图单位：厦门仁铭工程顾问有限公司
制图者：周林滔、朱洋洋、李祥香
检查者：彭扬平
制图时间：2019年10月

南洞庭湖（白沙长河右岸）沅江市湖段管理范围划定图（9）

图中涉河大中型水利工程保护范围以划定的管理范围线外延200米，堤防保护范围线以划定的管理范围线外延200米，未标示的涉河小型水利工程的管理和保护范围为：主体建筑边线外延30米（但不超过已划定的管理范围线）为管理范围，管理范围向外延伸150米为保护范围；管理用房现有院基外边线为管理范围。

沅江市水利局

沅江市自然资源局

审查单位：益阳市人民政府　审核单位：湖南省水利厅、湖南省自然资源厅
2014年航摄，2019年10月划界
2000国家大地坐标系，中央经线114度
1985国家高程基准

1：3000

制图单位：厦门仁铭工程顾问有限公司
制图者：周林滔、朱洋洋、李祥香
检查者：彭扬平
制图时间：2019年10月

南洞庭湖（白沙长河右岸）沅江市湖段管理范围划定图（10）

图中涉河大中型水利工程保护范围以划定的管理范围线外延200米，堤防保护范围线以划定的管理范围线外延200米，未标示的涉河小型水利工程的管理和保护范围为：主体建筑边线外延30米（但不超过已划定的管理范围线）为管理范围，管理范围向外延伸150米为保护范围；管理用房现有院基外边线为管理范围。

沅江市水利局

沅江市自然资源局

审查单位：益阳市人民政府　审核单位：湖南省水利厅、湖南省自然资源厅
2014年航摄，2019年10月划界
2000国家大地坐标系，中央经线114度
1985国家高程基准

1：3000

制图单位：厦门仁铭工程顾问有限公司
制图者：周林滔、朱洋洋、李祥香
检查者：彭扬平
制图时间：2019年10月

南洞庭湖（白沙长河右岸）沅江市湖段管理范围划定图（11）

沅江市自然资源局　沅江市水利局

审查单位：益阳市人民政府　审核单位：湖南省水利厅、湖南省自然资源厅
2014年航摄，2019年10月划界
2000国家大地坐标系，中央经线114度
1985国家高程基准

1：3000

制图单位：厦门仁铭工程顾问有限公司
制图者：周林滔、朱洋洋、李祥香
检查者：彭扬平
制图时间：2019年10月

南洞庭湖（白沙长河右岸）沅江市湖段管理范围划定图（12）

图中涉河大中型水利工程保护范围以划定的管理范围线外延200米，堤防保护范围线以划定的管理范围线外延200米，未标示的涉河小型水利工程的管理和保护范围为：主体建筑边线外延30米（但不超过已划定的管理范围线）为管理范围，管理范围向外延伸150米为保护范围；管理用房现有院基外边线为管理范围。

沅江市水利局

沅江市自然资源局

审查单位：益阳市人民政府　审核单位：湖南省水利厅、湖南省自然资源厅
2014年航摄，2019年10月划界
2000国家大地坐标系，中央经线114度
1985国家高程基准

1：3000

制图单位：厦门仁铭工程顾问有限公司
制图者：周林滔、朱洋洋、李祥香
检查者：彭扬平
制图时间：2019年10月

南洞庭湖（白沙长河右岸）沅江市湖段管理范围划定图（13）

图中涉河大中型水利工程保护范围以划定的管理范围线外延200米，堤防保护范围线以划定的管理范围线外延200米，未标示的涉河小型水利工程的管理和保护范围为：主体建筑边线外延30米（但不超过已划定的管理范围线）为管理范围，管理范围向外延伸150米为保护范围；管理用房现有院基外边线为管理范围。

沅江市水利局

沅江市自然资源局

审查单位：益阳市人民政府　审核单位：湖南省水利厅、湖南省自然资源厅
2014年航摄，2019年10月划界
2000国家大地坐标系，中央经线114度
1985国家高程基准

1：3000

制图单位：厦门仁铭工程顾问有限公司
制图者：周林滔、朱洋洋、李祥香
检查者：彭扬平
制图时间：2019年10月

南洞庭湖（白沙长河右岸）沅江市湖段管理范围划定图（14）

图中涉河大中型水利工程保护范围以划定的管理范围线外延200米，堤防保护范围线以划定的管理范围线外延200米，未标示的涉河小型水利工程的管理和保护范围为：主体建筑边线外延30米（但不超过已划定的管理范围线）为管理范围，管理范围向外延伸150米为保护范围；管理用房现有院基外边线为管理范围。

沅江市水利局

沅江市自然资源局

审查单位：益阳市人民政府　审核单位：湖南省水利厅、湖南省自然资源厅
2014年航摄，2019年10月划界
2000国家大地坐标系，中央经线114度
1985国家高程基准

1：3000

制图单位：厦门仁铭工程顾问有限公司
制图者：周林滔、朱洋洋、李祥香
检查者：彭扬平
制图时间：2019年10月

南洞庭湖（东南湖）沅江市湖段管理范围划定图（15）

图中涉河大中型水利工程保护范围以划定的管理范围线外延200米，堤防保护范围线以划定的管理范围线外延200米，未标示的涉河小型水利工程的管理和保护范围为：主体建筑边线外延30米（但不超过已划定的管理范围线）为管理范围，管理范围向外延伸150米为保护范围；管理用房现有院基外边线为管理范围。

沅江市水利局

沅江市自然资源局

审查单位：益阳市人民政府　审核单位：湖南省水利厅、湖南省自然资源厅
2014年航摄，2019年10月划界
2000国家大地坐标系，中央经线114度
1985国家高程基准

1：3000

制图单位：厦门仁铭工程顾问有限公司
制图者：周林滔、朱洋洋、李祥香
检查者：彭扬平
制图时间：2019年10月

南洞庭湖（东南湖）沅江市湖段管理范围划定图（16）

图中涉河大中型水利工程保护范围以划定的管理范围线外延200米，堤防保护范围线以划定的管理范围线外延200米，未标示的涉河小型水利工程的管理和保护范围为：主体建筑边线外延30米（但不超过已划定的管理范围线）为管理范围，管理范围向外延伸150米为保护范围；管理用房现有院基外边线为管理范围。

沅江市水利局

沅江市自然资源局

审查单位：益阳市人民政府　审核单位：湖南省水利厅、湖南省自然资源厅
2014年航摄，2019年10月划界
2000国家大地坐标系，中央经线114度
1985国家高程基准

1：3000

制图单位：厦门仁铭工程顾问有限公司
制图者：周林滔、朱洋洋、李祥香
检查者：彭扬平
制图时间：2019年10月

南洞庭湖（东南湖）沅江市湖段管理范围划定图（17）

图中涉河大中型水利工程保护范围以划定的管理范围线外延200米，堤防保护范围线以划定的管理范围线外延200米，未标示的涉河小型水利工程的管理和保护范围为：主体建筑边线外延30米（但不超过已划定的管理范围线）为管理范围，管理范围向外延伸150米为保护范围；管理用房现有院基外边线为管理范围。

沅江市水利局

沅江市自然资源局

审查单位：益阳市人民政府　审核单位：湖南省水利厅、湖南省自然资源厅
2014年航摄，2019年10月划界
2000国家大地坐标系，中央经线114度
1985国家高程基准

1：3000

制图单位：厦门仁铭工程顾问有限公司
制图者：周林滔、朱洋洋、李祥香
检查者：彭扬平
制图时间：2019年10月

南洞庭湖（东南湖）沅江市湖段管理范围划定图（18）



图中涉河大中型水利工程保护范围以划定的管理范围线外延200米，堤防保护范围线以划定的管理范围线外延200米，未标示的涉河小型水利工程的管理和保护范围为：主体建筑边线外延30米（但不超过已划定的管理范围线）为管理范围，管理范围向外延伸150米为保护范围；管理用房现有院基外边线为管理范围。

沅江市水利局

沅江市自然资源局

审查单位：益阳市人民政府　审核单位：湖南省水利厅、湖南省自然资源厅
2014年航摄，2019年10月划界
2000国家大地坐标系，中央经线114度
1985国家高程基准

1：3000

制图单位：厦门仁铭工程顾问有限公司
制图者：周林滔、朱洋洋、李祥香
检查者：彭扬平
制图时间：2019年10月

南洞庭湖（东南湖）沅江市湖段管理范围划定图（19）

图中涉河大中型水利工程保护范围以划定的管理范围线外延200米，堤防保护范围线以划定的管理范围线外延200米，未标示的涉河小型水利工程的管理和保护范围为：主体建筑边线外延30米（但不超过已划定的管理范围线）为管理范围，管理范围向外延伸150米为保护范围；管理用房现有院基外边线为管理范围。

沅江市水利局

沅江市自然资源局

审查单位：益阳市人民政府　审核单位：湖南省水利厅、湖南省自然资源厅
2014年航摄，2019年10月划界
2000国家大地坐标系，中央经线114度
1985国家高程基准

1：3000

制图单位：厦门仁铭工程顾问有限公司
制图者：周林滔、朱洋洋、李祥香
检查者：彭扬平
制图时间：2019年10月

南洞庭湖（东南湖）沅江市湖段管理范围划定图（20）

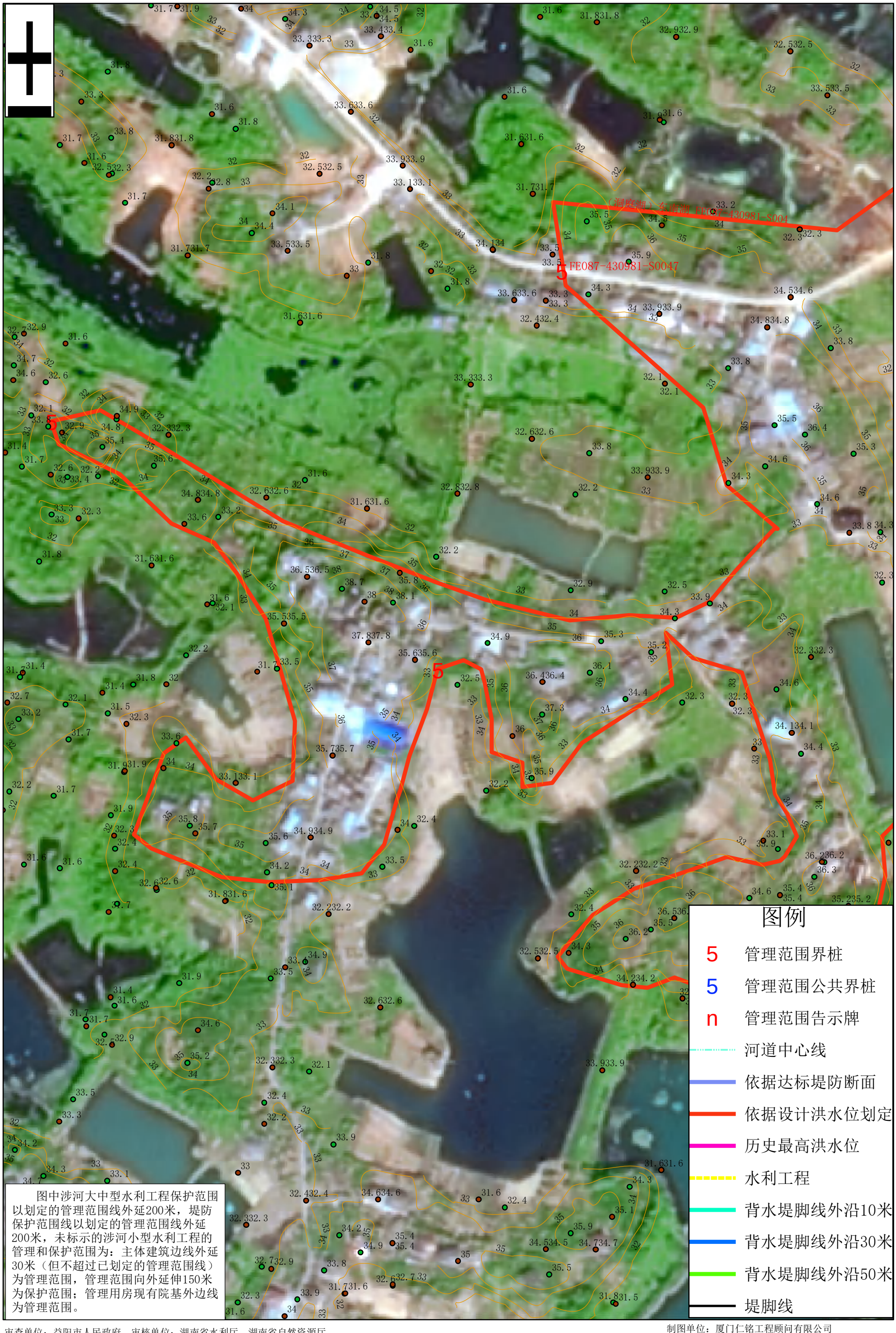

图中涉河大中型水利工程保护范围以划定的管理范围线外延200米，堤防保护范围线以划定的管理范围线外延200米，未标示的涉河小型水利工程的管理和保护范围为：主体建筑边线外延30米（但不超过已划定的管理范围线）为管理范围，管理范围向外延伸150米为保护范围；管理用房现有院基外边线为管理范围。

沅江市水利局

沅江市自然资源局

审查单位：益阳市人民政府　审核单位：湖南省水利厅、湖南省自然资源厅
2014年航摄，2019年10月划界
2000国家大地坐标系，中央经线114度
1985国家高程基准

1：3000

制图单位：厦门仁铭工程顾问有限公司
制图者：周林滔、朱洋洋、李祥香
检查者：彭扬平
制图时间：2019年10月

南洞庭湖（东南湖）沅江市湖段管理范围划定图（21）

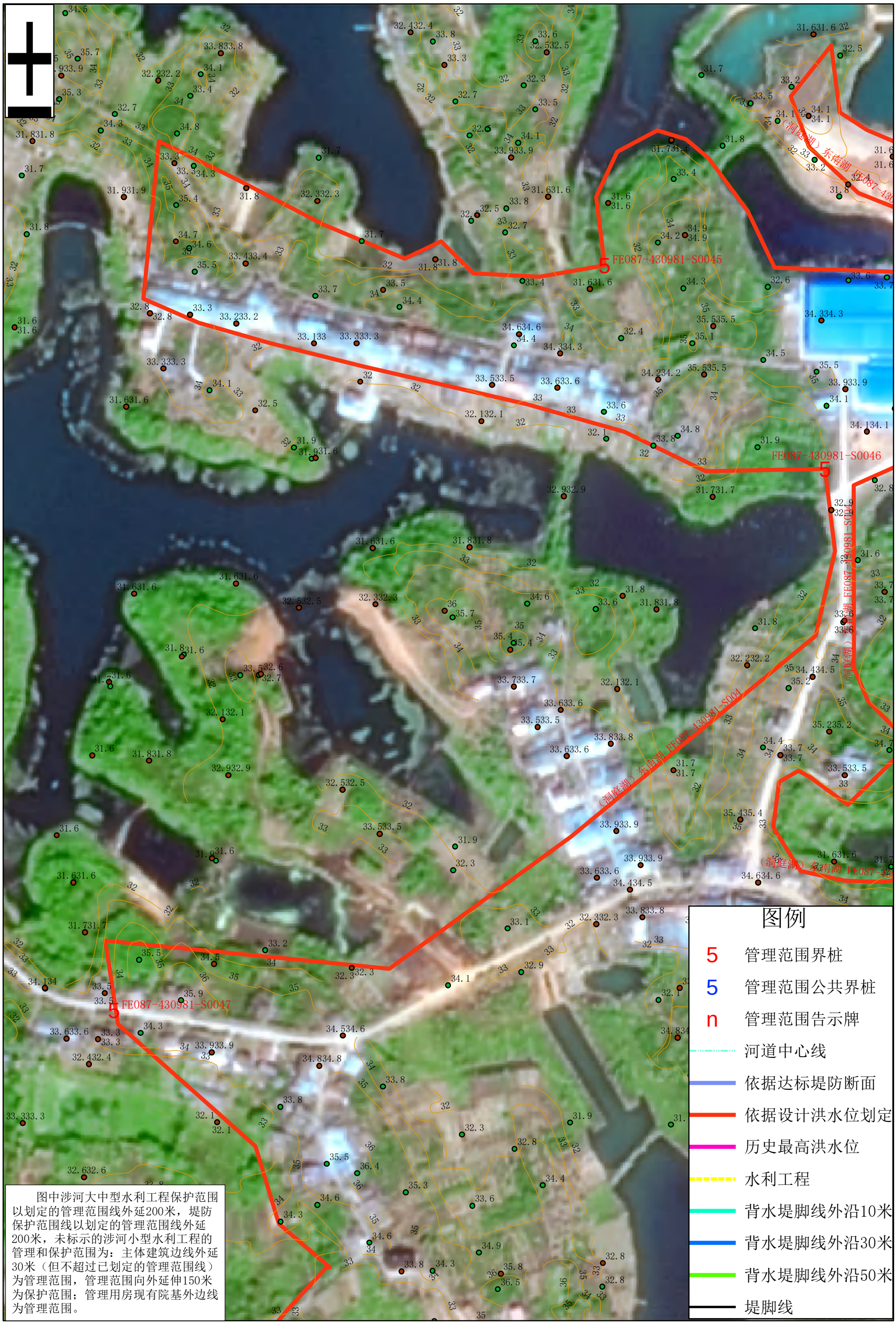

图中涉河大中型水利工程保护范围以划定的管理范围线外延200米，堤防保护范围线以划定的管理范围线外延200米，未标示的涉河小型水利工程的管理和保护范围为：主体建筑边线外延30米（但不超过已划定的管理范围线）为管理范围，管理范围向外延伸150米为保护范围；管理用房现有院基外边线为管理范围。

沅江市水利局

沅江市自然资源局

审查单位：益阳市人民政府　审核单位：湖南省水利厅、湖南省自然资源厅
2014年航摄，2019年10月划界
2000国家大地坐标系，中央经线114度
1985国家高程基准

1：3000

制图单位：厦门仁铭工程顾问有限公司
制图者：周林滔、朱洋洋、李祥香
检查者：彭扬平
制图时间：2019年10月

南洞庭湖（东南湖）沅江市湖段管理范围划定图（22）

图中涉河大中型水利工程保护范围以划定的管理范围线外延200米，堤防保护范围线以划定的管理范围线外延200米，未标示的涉河小型水利工程的管理和保护范围为：主体建筑边线外延30米（但不超过已划定的管理范围线）为管理范围，管理范围向外延伸150米为保护范围；管理用房现有院基外边线为管理范围。

沅江市水利局

沅江市自然资源局

审查单位：益阳市人民政府　审核单位：湖南省水利厅、湖南省自然资源厅
2014年航摄，2019年10月划界
2000国家大地坐标系，中央经线114度
1985国家高程基准

1：3000

制图单位：厦门仁铭工程顾问有限公司
制图者：周林滔、朱洋洋、李祥香
检查者：彭扬平
制图时间：2019年10月

南洞庭湖（东南湖）沅江市湖段管理范围划定图（23）

图例

- 5 管理范围界桩
- 5 管理范围公共界桩
- n 管理范围告示牌
- 河道中心线
- 依据达标堤防断面
- 依据设计洪水位划定
- 历史最高洪水位
- 水利工程
- 背水堤脚线外沿10米
- 背水堤脚线外沿30米
- 背水堤脚线外沿50米
- 堤脚线

图中涉河大中型水利工程保护范围以划定的管理范围线外延200米，堤防保护范围线以划定的管理范围线外延200米，未标示的涉河小型水利工程的管理和保护范围为：主体建筑边线外延30米（但不超过已划定的管理范围线）为管理范围，管理范围向外延伸150米为保护范围；管理用房现有院基外边线为管理范围。

沅江市水利局

沅江市自然资源局

审查单位：益阳市人民政府　审核单位：湖南省水利厅、湖南省自然资源厅
2014年航摄，2019年10月划界
2000国家大地坐标系，中央经线114度
1985国家高程基准

1：3000

制图单位：厦门仁铭工程顾问有限公司
制图者：周林滔、朱洋洋、李祥香
检查者：彭扬平
制图时间：2019年10月

南洞庭湖（东南湖）沅江市湖段管理范围划定图（24）

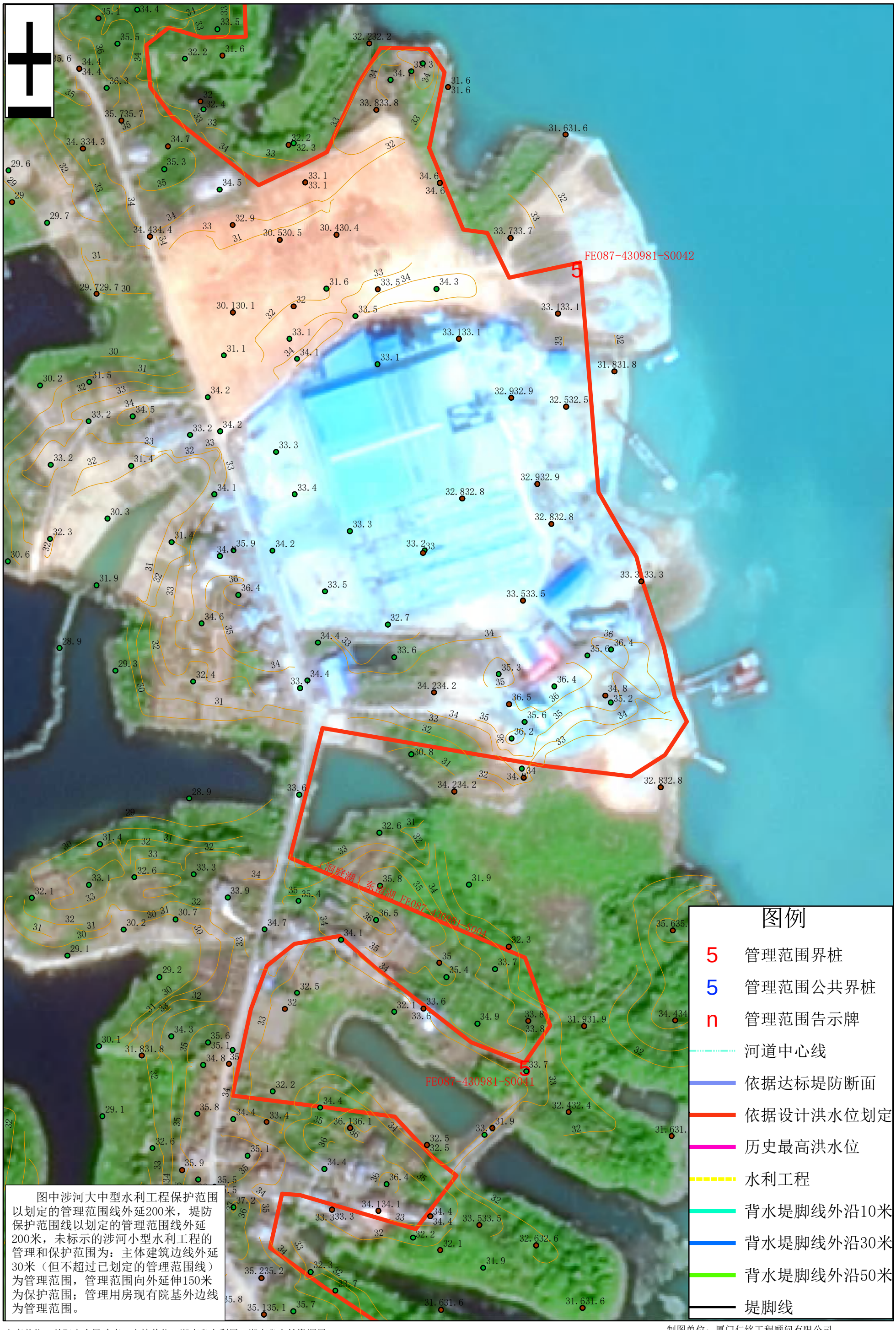

图中涉河大中型水利工程保护范围以划定的管理范围线外延200米，堤防保护范围线以划定的管理范围线外延200米，未标示的涉河小型水利工程的管理和保护范围为：主体建筑边线外延30米（但不超过已划定的管理范围线）为管理范围，管理范围向外延伸150米为保护范围；管理用房现有院基外边线为管理范围。

沅江市水利局

沅江市自然资源局

审查单位：益阳市人民政府　审核单位：湖南省水利厅、湖南省自然资源厅
2014年航摄，2019年10月划界
2000国家大地坐标系，中央经线114度
1985国家高程基准

1：3000

制图单位：厦门仁铭工程顾问有限公司
制图者：周林滔、朱洋洋、李祥香
检查者：彭扬平
制图时间：2019年10月

南洞庭湖（东南湖）沅江市湖段管理范围划定图（25）

图中涉河大中型水利工程保护范围以划定的管理范围线外延200米，堤防保护范围线以划定的管理范围线外延200米，未标示的涉河小型水利工程的管理和保护范围为：主体建筑边线外延30米（但不超过已划定的管理范围线）为管理范围，管理范围向外延伸150米为保护范围；管理用房现有院基外边线为管理范围。

沅江市水利局

沅江市自然资源局

审查单位：益阳市人民政府　审核单位：湖南省水利厅、湖南省自然资源厅
2014年航摄，2019年10月划界
2000国家大地坐标系，中央经线114度
1985国家高程基准

1：3000

制图单位：厦门仁铭工程顾问有限公司
制图者：周林滔、朱洋洋、李祥香
检查者：彭扬平
制图时间：2019年10月

南洞庭湖（东南湖）沅江市湖段管理范围划定图（26）

图中涉河大中型水利工程保护范围以划定的管理范围线外延200米，堤防保护范围线以划定的管理范围线外延200米，未标示的涉河小型水利工程的管理和保护范围为：主体建筑边线外延30米（但不超过已划定的管理范围线）为管理范围，管理范围向外延伸150米为保护范围；管理用房现有院基外边线为管理范围。

沅江市水利局

沅江市自然资源局

审查单位：益阳市人民政府　审核单位：湖南省水利厅、湖南省自然资源厅
2014年航摄，2019年10月划界
2000国家大地坐标系，中央经线114度
1985国家高程基准

1：3000

制图单位：厦门仁铭工程顾问有限公司
制图者：周林滔、朱洋洋、李祥香
检查者：彭扬平
制图时间：2019年10月

南洞庭湖（东南湖）沅江市湖段管理范围划定图（27）

图中涉河大中型水利工程保护范围以划定的管理范围线外延200米，堤防保护范围线以划定的管理范围线外延200米，未标示的涉河小型水利工程的管理和保护范围为：主体建筑边线外延30米（但不超过已划定的管理范围线）为管理范围，管理范围向外延伸150米为保护范围；管理用房现有院基外边线为管理范围。

沅江市自然资源局　沅江市水利局

审查单位：益阳市人民政府　审核单位：湖南省水利厅、湖南省自然资源厅
2014年航摄，2019年10月划界
2000国家大地坐标系，中央经线114度
1985国家高程基准

1：3000

制图单位：厦门仁铭工程顾问有限公司
制图者：周林滔、朱洋洋、李祥香
检查者：彭扬平
制图时间：2019年10月

南洞庭湖（东南湖）沅江市湖段管理范围划定图（28）

图中涉河大中型水利工程保护范围以划定的管理范围线外延200米，堤防保护范围线以划定的管理范围线外延200米，未标示的涉河小型水利工程的管理和保护范围为：主体建筑边线外延30米（但不超过已划定的管理范围线）为管理范围，管理范围向外延伸150米为保护范围；管理用房现有院基外边线为管理范围。

沅江市水利局

沅江市自然资源局

审查单位：益阳市人民政府　审核单位：湖南省水利厅、湖南省自然资源厅
2014年航摄，2019年10月划界
2000国家大地坐标系，中央经线114度
1985国家高程基准

1：3000

制图单位：厦门仁铭工程顾问有限公司
制图者：周林滔、朱洋洋、李祥香
检查者：彭扬平
制图时间：2019年10月

南洞庭湖（东南湖）沅江市湖段管理范围划定图（29）

图中涉河大中型水利工程保护范围以划定的管理范围线外延200米，堤防保护范围线以划定的管理范围线外延200米，未标示的涉河小型水利工程的管理和保护范围为：主体建筑边线外延30米（但不超过已划定的管理范围线）为管理范围，管理范围向外延伸150米为保护范围；管理用房现有院基外边线为管理范围。

沅江市水利局

沅江市自然资源局

审查单位：益阳市人民政府　审核单位：湖南省水利厅、湖南省自然资源厅
2014年航摄，2019年10月划界
2000国家大地坐标系，中央经线114度
1985国家高程基准

1：3000

制图单位：厦门仁铭工程顾问有限公司
制图者：周林滔、朱洋洋、李祥香
检查者：彭扬平
制图时间：2019年10月

南洞庭湖（东南湖）沅江市湖段管理范围划定图（30）

图中涉河大中型水利工程保护范围以划定的管理范围线外延200米，堤防保护范围线以划定的管理范围线外延200米，未标示的涉河小型水利工程的管理和保护范围为：主体建筑边线外延30米（但不超过已划定的管理范围线）为管理范围，管理范围向外延伸150米为保护范围；管理用房现有院基外边线为管理范围。

沅江市水利局

沅江市自然资源局

审查单位：益阳市人民政府　审核单位：湖南省水利厅、湖南省自然资源厅
2014年航摄，2019年10月划界
2000国家大地坐标系，中央经线114度
1985国家高程基准

1：3000

制图单位：厦门仁铭工程顾问有限公司
制图者：周林滔、朱洋洋、李祥香
检查者：彭扬平
制图时间：2019年10月

南洞庭湖（东南湖）沅江市湖段管理范围划定图（31）



图中涉河大中型水利工程保护范围以划定的管理范围线外延200米，堤防保护范围线以划定的管理范围线外延200米，未标示的涉河小型水利工程的管理和保护范围为：主体建筑边线外延30米（但不超过已划定的管理范围线）为管理范围，管理范围向外延伸150米为保护范围；管理用房现有院基外边线为管理范围。

沅江市水利局

沅江市自然资源局

审查单位：益阳市人民政府　审核单位：湖南省水利厅、湖南省自然资源厅
2014年航摄，2019年10月划界
2000国家大地坐标系，中央经线114度
1985国家高程基准

1：3000

制图单位：厦门仁铭工程顾问有限公司
制图者：周林滔、朱洋洋、李祥香
检查者：彭扬平
制图时间：2019年10月

南洞庭湖（东南湖）沅江市湖段管理范围划定图（32）

图中涉河大中型水利工程保护范围以划定的管理范围线外延200米，堤防保护范围线以划定的管理范围线外延200米，未标示的涉河小型水利工程的管理和保护范围为：主体建筑边线外延30米（但不超过已划定的管理范围线）为管理范围，管理范围向外延伸150米为保护范围；管理用房现有院基外边线为管理范围。

沅江市水利局

沅江市自然资源局

审查单位：益阳市人民政府　审核单位：湖南省水利厅、湖南省自然资源厅
2014年航摄，2019年10月划界
2000国家大地坐标系，中央经线114度
1985国家高程基准

1：3000

制图单位：厦门仁铭工程顾问有限公司
制图者：周林滔、朱洋洋、李祥香
检查者：彭扬平
制图时间：2019年10月

南洞庭湖（东南湖）沅江市湖段管理范围划定图（33）

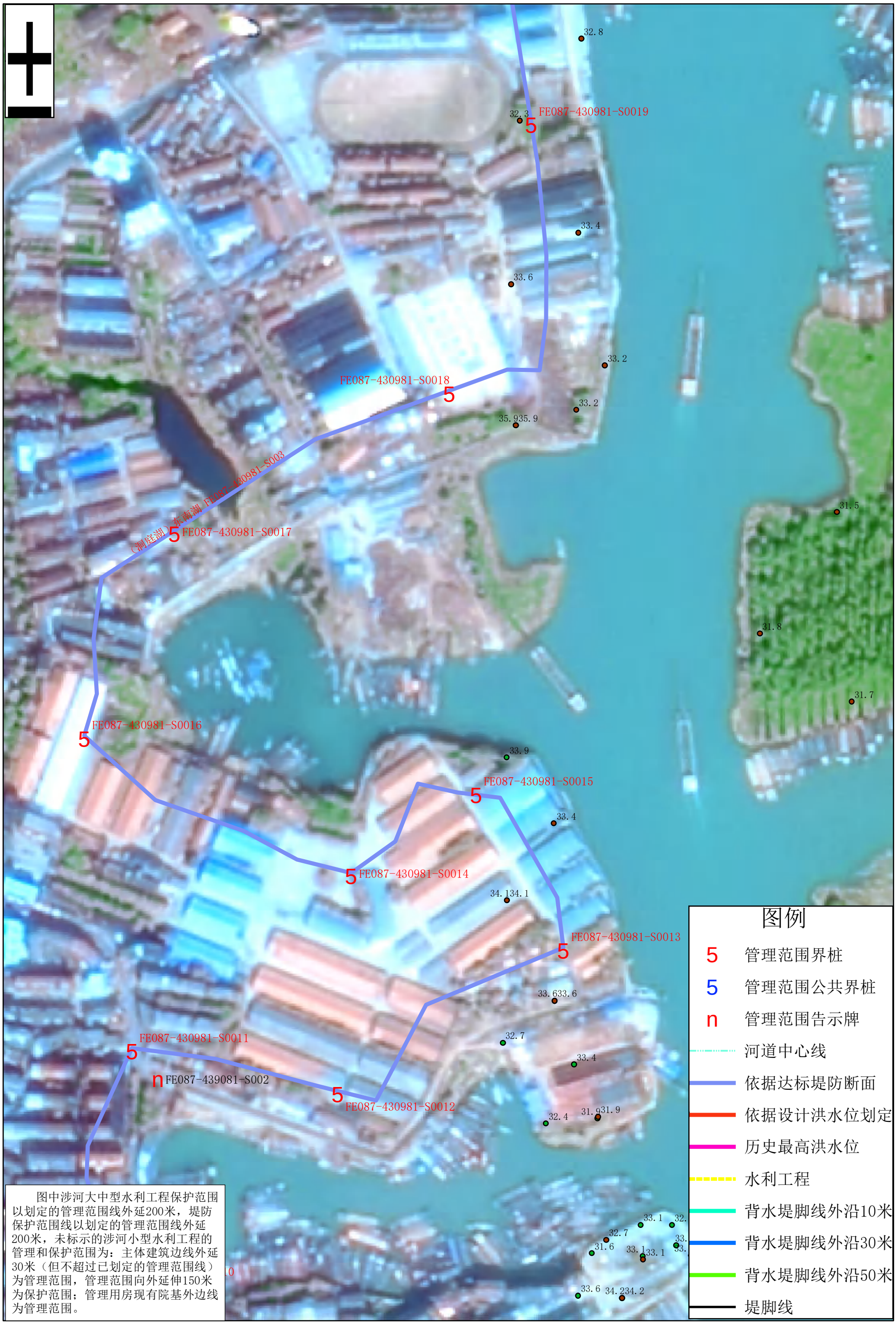

图中涉河大中型水利工程保护范围以划定的管理范围线外延200米，堤防保护范围线以划定的管理范围线外延200米，未标示的涉河小型水利工程的管理和保护范围为：主体建筑边线外延30米（但不超过已划定的管理范围线）为管理范围，管理范围向外延伸150米为保护范围；管理用房现有院基外边线为管理范围。

沅江市水利局

沅江市自然资源局

审查单位：益阳市人民政府　审核单位：湖南省水利厅、湖南省自然资源厅
2014年航摄，2019年10月划界
2000国家大地坐标系，中央经线114度
1985国家高程基准

1：3000

制图单位：厦门仁铭工程顾问有限公司
制图者：周林滔、朱洋洋、李祥香
检查者：彭扬平
制图时间：2019年10月

南洞庭湖（东南湖）沅江市湖段管理范围划定图（34）

图中涉河大中型水利工程保护范围以划定的管理范围线外延200米，堤防保护范围线以划定的管理范围线外延200米，未标示的涉河小型水利工程的管理和保护范围为：主体建筑边线外延30米（但不超过已划定的管理范围线）为管理范围，管理范围向外延伸150米为保护范围；管理用房现有院基外边线为管理范围。

沅江市水利局

沅江市自然资源局

审查单位：益阳市人民政府　审核单位：湖南省水利厅、湖南省自然资源厅
2014年航摄，2019年10月划界
2000国家大地坐标系，中央经线114度
1985国家高程基准

1：3000

制图单位：厦门仁铭工程顾问有限公司
制图者：周林滔、朱洋洋、李祥香
检查者：彭扬平
制图时间：2019年10月

南洞庭湖（东南湖）沅江市湖段管理范围划定图（35）

图中涉河大中型水利工程保护范围以划定的管理范围线外延200米，堤防保护范围线以划定的管理范围线外延200米，未标示的涉河小型水利工程的管理和保护范围为：主体建筑边线外延30米（但不超过已划定的管理范围线）为管理范围，管理范围向外延伸150米为保护范围；管理用房现有院基外边线为管理范围。

沅江市水利局

沅江市自然资源局

审查单位：益阳市人民政府　审核单位：湖南省水利厅、湖南省自然资源厅
2014年航摄，2019年10月划界
2000国家大地坐标系，中央经线114度
1985国家高程基准

1：3000

制图单位：厦门仁铭工程顾问有限公司
制图者：周林滔、朱洋洋、李祥香
检查者：彭扬平
制图时间：2019年10月

南洞庭湖（东南湖）沅江市湖段管理范围划定图（36）

图中涉河大中型水利工程保护范围以划定的管理范围线外延200米，堤防保护范围线以划定的管理范围线外延200米，未标示的涉河小型水利工程的管理和保护范围为：主体建筑边线外延30米（但不超过已划定的管理范围线）为管理范围，管理范围向外延伸150米为保护范围；管理用房现有院基外边线为管理范围。

沅江市水利局

沅江市自然资源局

审查单位：益阳市人民政府　审核单位：湖南省水利厅、湖南省自然资源厅
2014年航摄，2019年10月划界
2000国家大地坐标系，中央经线114度
1985国家高程基准

1：3000

制图单位：厦门仁铭工程顾问有限公司
制图者：周林滔、朱洋洋、李祥香
检查者：彭扬平
制图时间：2019年10月

南洞庭湖（东南湖）沅江市湖段管理范围划定图（37）

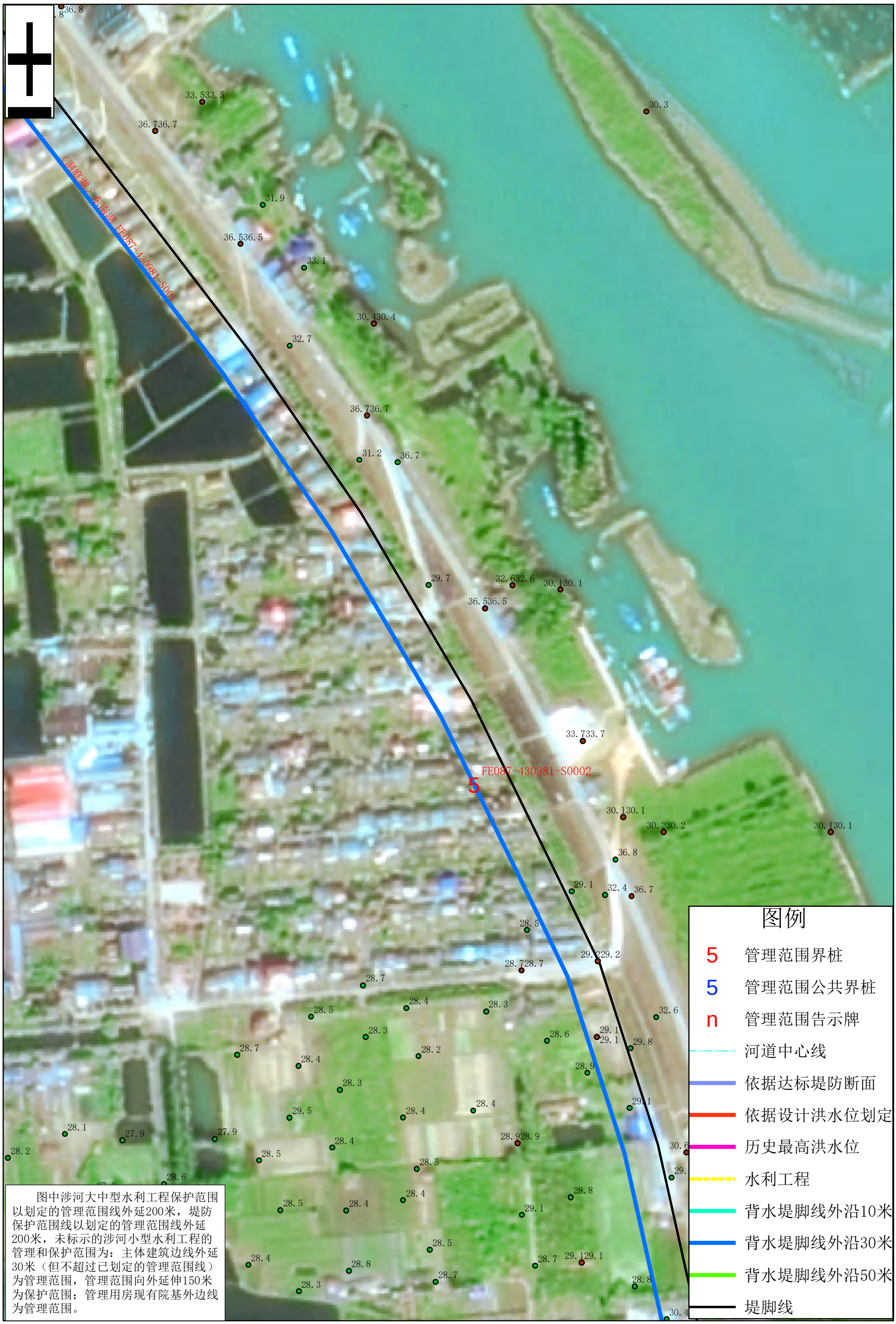

图中涉河大中型水利工程保护范围以划定的管理范围线外延200米，堤防保护范围线以划定的管理范围线外延200米，未标示的涉河小型水利工程的管理和保护范围为：主体建筑边线外延30米（但不超过已划定的管理范围线）为管理范围，管理范围向外延伸150米为保护范围；管理用房现有院基外边线为管理范围。

沅江市水利局

沅江市自然资源局

审查单位：益阳市人民政府　审核单位：湖南省水利厅、湖南省自然资源厅
2014年航摄，2019年10月划界
2000国家大地坐标系，中央经线114度
1985国家高程基准

1：3000

制图单位：厦门仁铭工程顾问有限公司
制图者：周林滔、朱洋洋、李祥香
检查者：彭扬平
制图时间：2019年10月

南洞庭湖（东南湖）沅江市湖段管理范围划定图（38）

沅江市自然资源局　沅江市水利局

审查单位：益阳市人民政府　审核单位：湖南省水利厅、湖南省自然资源厅
2014年航摄，2019年10月划界
2000国家大地坐标系，中央经线114度
1985国家高程基准

1：3000

制图单位：厦门仁铭工程顾问有限公司
制图者：周林滔、朱洋洋、李祥香
检查者：彭扬平
制图时间：2019年10月

南洞庭湖（甘溪港河）沅江市湖段管理范围划定图（39）

图中涉河大中型水利工程保护范围以划定的管理范围线外延200米，堤防保护范围线以划定的管理范围线外延200米，未标示的涉河小型水利工程的管理和保护范围为：主体建筑边线外延30米（但不超过已划定的管理范围线）为管理范围，管理范围向外延伸150米为保护范围；管理用房现有院基外边线为管理范围。

沅江市水利局

沅江市自然资源局

审查单位：益阳市人民政府　审核单位：湖南省水利厅、湖南省自然资源厅
2014年航摄，2019年10月划界
2000国家大地坐标系，中央经线114度
1985国家高程基准

1：3000

制图单位：厦门仁铭工程顾问有限公司
制图者：周林滔、朱洋洋、李祥香
检查者：彭扬平
制图时间：2019年10月

南洞庭湖（甘溪港河）沅江市湖段管理范围划定图（40）

图中涉河大中型水利工程保护范围以划定的管理范围线外延200米，堤防保护范围线以划定的管理范围线外延200米，未标示的涉河小型水利工程的管理和保护范围为：主体建筑边线外延30米（但不超过已划定的管理范围线）为管理范围，管理范围向外延伸150米为保护范围；管理用房现有院基外边线为管理范围。

沅江市水利局

沅江市自然资源局

审查单位：益阳市人民政府　审核单位：湖南省水利厅、湖南省自然资源厅
2014年航摄，2019年10月划界
2000国家大地坐标系，中央经线114度
1985国家高程基准

1：3000

制图单位：厦门仁铭工程顾问有限公司
制图者：周林滔、朱洋洋、李祥香
检查者：彭扬平
制图时间：2019年10月

南洞庭湖（甘溪港河）沅江市湖段管理范围划定图（41）



图中涉河大中型水利工程保护范围以划定的管理范围线外延200米，堤防保护范围线以划定的管理范围线外延200米，未标示的涉河小型水利工程的管理和保护范围为：主体建筑边线外延30米（但不超过已划定的管理范围线）为管理范围，管理范围向外延伸150米为保护范围；管理用房现有院基外边线为管理范围。

沅江市水利局

沅江市自然资源局

审查单位：益阳市人民政府　审核单位：湖南省水利厅、湖南省自然资源厅
2014年航摄，2019年10月划界
2000国家大地坐标系，中央经线114度
1985国家高程基准

1：3000

制图单位：厦门仁铭工程顾问有限公司
制图者：周林滔、朱洋洋、李祥香
检查者：彭扬平
制图时间：2019年10月

南洞庭湖（甘溪港河）沅江市湖段管理范围划定图（42）

图中涉河大中型水利工程保护范围以划定的管理范围线外延200米，堤防保护范围线以划定的管理范围线外延200米，未标示的涉河小型水利工程的管理和保护范围为：主体建筑边线外延30米（但不超过已划定的管理范围线）为管理范围，管理范围向外延伸150米为保护范围；管理用房现有院基外边线为管理范围。

沅江市水利局

沅江市自然资源局

审查单位：益阳市人民政府　审核单位：湖南省水利厅、湖南省自然资源厅
2014年航摄，2019年10月划界
2000国家大地坐标系，中央经线114度
1985国家高程基准

1：3000

制图单位：厦门仁铭工程顾问有限公司
制图者：周林滔、朱洋洋、李祥香
检查者：彭扬平
制图时间：2019年10月

南洞庭湖（甘溪港河）沅江市湖段管理范围划定图（43）

图中涉河大中型水利工程保护范围以划定的管理范围线外延200米，堤防保护范围线以划定的管理范围线外延200米，未标示的涉河小型水利工程的管理和保护范围为：主体建筑边线外延30米（但不超过已划定的管理范围线）为管理范围，管理范围向外延伸150米为保护范围；管理用房现有院基外边线为管理范围。

沅江市水利局

沅江市自然资源局

审查单位：益阳市人民政府　审核单位：湖南省水利厅、湖南省自然资源厅
2014年航摄，2019年10月划界
2000国家大地坐标系，中央经线114度
1985国家高程基准

1：3000

制图单位：厦门仁铭工程顾问有限公司
制图者：周林滔、朱洋洋、李祥香
检查者：彭扬平
制图时间：2019年10月

南洞庭湖（甘溪港河）沅江市湖段管理范围划定图（44）

图中涉河大中型水利工程保护范围以划定的管理范围线外延200米，堤防保护范围线以划定的管理范围线外延200米，未标示的涉河小型水利工程的管理和保护范围为：主体建筑边线外延30米（但不超过已划定的管理范围线）为管理范围，管理范围向外延伸150米为保护范围；管理用房现有院基外边线为管理范围。

沅江市水利局
沅江市自然资源局

审查单位：益阳市人民政府　审核单位：湖南省水利厅、湖南省自然资源厅
2014年航摄，2019年10月划界
2000国家大地坐标系，中央经线114度
1985国家高程基准

1：3000

制图单位：厦门仁铭工程顾问有限公司
制图者：周林滔、朱洋洋、李祥香
检查者：彭扬平
制图时间：2019年10月

南洞庭湖（甘溪港河）沅江市湖段管理范围划定图（45）

图中涉河大中型水利工程保护范围以划定的管理范围线外延200米，堤防保护范围线以划定的管理范围线外延200米，未标示的涉河小型水利工程的管理和保护范围为：主体建筑边线外延30米（但不超过已划定的管理范围线）为管理范围，管理范围向外延伸150米为保护范围；管理用房现有院基外边线为管理范围。

沅江市水利局

沅江市自然资源局

审查单位：益阳市人民政府　审核单位：湖南省水利厅、湖南省自然资源厅
2014年航摄，2019年10月划界
2000国家大地坐标系，中央经线114度
1985国家高程基准

1：3000

制图单位：厦门仁铭工程顾问有限公司
制图者：周林滔、朱洋洋、李祥香
检查者：彭扬平
制图时间：2019年10月

南洞庭湖（甘溪港河）沅江市湖段管理范围划定图（46）

图中涉河大中型水利工程保护范围以划定的管理范围线外延200米，堤防保护范围线以划定的管理范围线外延200米，未标示的涉河小型水利工程的管理和保护范围为：主体建筑边线外延30米（但不超过已划定的管理范围线）为管理范围，管理范围向外延伸150米为保护范围；管理用房现有院基外边线为管理范围。

沅江市水利局

沅江市自然资源局

审查单位：益阳市人民政府　审核单位：湖南省水利厅、湖南省自然资源厅
2014年航摄，2019年10月划界
2000国家大地坐标系，中央经线114度
1985国家高程基准

1：3000

制图单位：厦门仁铭工程顾问有限公司
制图者：周林滔、朱洋洋、李祥香
检查者：彭扬平
制图时间：2019年10月

南洞庭湖（甘溪港河）沅江市湖段管理范围划定图（47）

图中涉河大中型水利工程保护范围以划定的管理范围线外延200米，堤防保护范围线以划定的管理范围线外延200米，未标示的涉河小型水利工程的管理和保护范围为：主体建筑边线外延30米（但不超过已划定的管理范围线）为管理范围，管理范围向外延伸150米为保护范围；管理用房现有院基外边线为管理范围。

沅江市水利局

沅江市自然资源局

审查单位：益阳市人民政府　审核单位：湖南省水利厅、湖南省自然资源厅
2014年航摄，2019年10月划界
2000国家大地坐标系，中央经线114度
1985国家高程基准

1：3000

制图单位：厦门仁铭工程顾问有限公司
制图者：周林滔、朱洋洋、李祥香
检查者：彭扬平
制图时间：2019年10月

南洞庭湖（甘溪港河）沅江市湖段管理范围划定图（48）

沅江市水利局

沅江市自然资源局

审查单位：益阳市人民政府　审核单位：湖南省水利厅、湖南省自然资源厅
2014年航摄，2019年10月划界
2000国家大地坐标系，中央经线114度
1985国家高程基准

1：3000

制图单位：厦门仁铭工程顾问有限公司
制图者：周林滔、朱洋洋、李祥香
检查者：彭扬平
制图时间：2019年10月

南洞庭湖（甘溪港河）沅江市湖段管理范围划定图（49）

图中涉河大中型水利工程保护范围以划定的管理范围线外延200米，堤防保护范围线以划定的管理范围线外延200米，未标示的涉河小型水利工程的管理和保护范围为：主体建筑边线外延30米（但不超过已划定的管理范围线）为管理范围，管理范围向外延伸150米为保护范围；管理用房现有院基外边线为管理范围。

沅江市水利局

沅江市自然资源局

审查单位：益阳市人民政府　审核单位：湖南省水利厅、湖南省自然资源厅
2014年航摄，2019年10月划界
2000国家大地坐标系，中央经线114度
1985国家高程基准

1：3000

制图单位：厦门仁铭工程顾问有限公司
制图者：周林滔、朱洋洋、李祥香
检查者：彭扬平
制图时间：2019年10月

南洞庭湖（白沙长河左岸）沅江市湖段管理范围划定图（50）

图中涉河大中型水利工程保护范围以划定的管理范围线外延200米，堤防保护范围线以划定的管理范围线外延200米，未标示的涉河小型水利工程的管理和保护范围为：主体建筑边线外延30米（但不超过已划定的管理范围线）为管理范围，管理范围向外延伸150米为保护范围；管理用房现有院基外边线为管理范围。

沅江市水利局

沅江市自然资源局

审查单位：益阳市人民政府　审核单位：湖南省水利厅、湖南省自然资源厅
2014年航摄，2019年10月划界
2000国家大地坐标系，中央经线114度
1985国家高程基准

1：3000

制图单位：厦门仁铭工程顾问有限公司
制图者：周林滔、朱洋洋、李祥香
检查者：彭扬平
制图时间：2019年10月

南洞庭湖（白沙长河左岸）沅江市湖段管理范围划定图（51）

图中涉河大中型水利工程保护范围以划定的管理范围线外延200米，堤防保护范围线以划定的管理范围线外延200米，未标示的涉河小型水利工程的管理和保护范围为：主体建筑边线外延30米（但不超过已划定的管理范围线）为管理范围，管理范围向外延伸150米为保护范围；管理用房现有院基外边线为管理范围。

沅江市水利局

沅江市自然资源局

审查单位：益阳市人民政府　审核单位：湖南省水利厅、湖南省自然资源厅
2014年航摄，2019年10月划界
2000国家大地坐标系，中央经线114度
1985国家高程基准

1：3000

制图单位：厦门仁铭工程顾问有限公司
制图者：周林滔、朱洋洋、李祥香
检查者：彭扬平
制图时间：2019年10月

南洞庭湖（白沙长河左岸）沅江市湖段管理范围划定图（52）

图中涉河大中型水利工程保护范围以划定的管理范围线外延200米，堤防保护范围线以划定的管理范围线外延200米，未标示的涉河小型水利工程的管理和保护范围为：主体建筑边线外延30米（但不超过已划定的管理范围线）为管理范围，管理范围向外延伸150米为保护范围；管理用房现有院基外边线为管理范围。

沅江市水利局

沅江市自然资源局

审查单位：益阳市人民政府　审核单位：湖南省水利厅、湖南省自然资源厅
2014年航摄，2019年10月划界
2000国家大地坐标系，中央经线114度
1985国家高程基准

1：3000

制图单位：厦门仁铭工程顾问有限公司
制图者：周林滔、朱洋洋、李祥香
检查者：彭扬平
制图时间：2019年10月

南洞庭湖（白沙长河左岸）沅江市湖段管理范围划定图（53）

沅江市水利局

沅江市自然资源局

审查单位：益阳市人民政府　审核单位：湖南省水利厅、湖南省自然资源厅
2014年航摄，2019年10月划界
2000国家大地坐标系，中央经线114度
1985国家高程基准

1：3000

制图单位：厦门仁铭工程顾问有限公司
制图者：周林滔、朱洋洋、李祥香
检查者：彭扬平
制图时间：2019年10月

南洞庭湖（白沙长河左岸）沅江市湖段管理范围划定图（54）

图中涉河大中型水利工程保护范围以划定的管理范围线外延200米，堤防保护范围线以划定的管理范围线外延200米，未标示的涉河小型水利工程的管理和保护范围为：主体建筑边线外延30米（但不超过已划定的管理范围线）为管理范围，管理范围向外延伸150米为保护范围；管理用房现有院基外边线为管理范围。

沅江市水利局

沅江市自然资源局

审查单位：益阳市人民政府　审核单位：湖南省水利厅、湖南省自然资源厅
2014年航摄，2019年10月划界
2000国家大地坐标系，中央经线114度
1985国家高程基准

1：3000

制图单位：厦门仁铭工程顾问有限公司
制图者：周林滔、朱洋洋、李祥香
检查者：彭扬平
制图时间：2019年10月

南洞庭湖（白沙长河左岸）沅江市湖段管理范围划定图（55）

图中涉河大中型水利工程保护范围以划定的管理范围线外延200米，堤防保护范围线以划定的管理范围线外延200米，未标示的涉河小型水利工程的管理和保护范围为：主体建筑边线外延30米（但不超过已划定的管理范围线）为管理范围，管理范围向外延伸150米为保护范围；管理用房现有院基外边线为管理范围。

沅江市水利局

沅江市自然资源局

审查单位：益阳市人民政府　审核单位：湖南省水利厅、湖南省自然资源厅
2014年航摄，2019年10月划界
2000国家大地坐标系，中央经线114度
1985国家高程基准

1：3000

制图单位：厦门仁铭工程顾问有限公司
制图者：周林滔、朱洋洋、李祥香
检查者：彭扬平
制图时间：2019年10月

南洞庭湖（白沙长河左岸）沅江市湖段管理范围划定图（56）

图中涉河大中型水利工程保护范围以划定的管理范围线外延200米，堤防保护范围线以划定的管理范围线外延200米，未标示的涉河小型水利工程的管理和保护范围为：主体建筑边线外延30米（但不超过已划定的管理范围线）为管理范围，管理范围向外延伸150米为保护范围；管理用房现有院基外边线为管理范围。

沅江市水利局

沅江市自然资源局

审查单位：益阳市人民政府　审核单位：湖南省水利厅、湖南省自然资源厅
2014年航摄，2019年10月划界
2000国家大地坐标系，中央经线114度
1985国家高程基准

1：3000

制图单位：厦门仁铭工程顾问有限公司
制图者：周林滔、朱洋洋、李祥香
检查者：彭扬平
制图时间：2019年10月

南洞庭湖（白沙长河左岸）沅江市湖段管理范围划定图（57）

图中涉河大中型水利工程保护范围以划定的管理范围线外延200米，堤防保护范围线以划定的管理范围线外延200米，未标示的涉河小型水利工程的管理和保护范围为：主体建筑边线外延30米（但不超过已划定的管理范围线）为管理范围，管理范围向外延伸150米为保护范围；管理用房现有院基外边线为管理范围。

沅江市水利局

沅江市自然资源局

审查单位：益阳市人民政府　审核单位：湖南省水利厅、湖南省自然资源厅
2014年航摄，2019年10月划界
2000国家大地坐标系，中央经线114度
1985国家高程基准

1：3000

制图单位：厦门仁铭工程顾问有限公司
制图者：周林滔、朱洋洋、李祥香
检查者：彭扬平
制图时间：2019年10月

南洞庭湖（白沙长河左岸）沅江市湖段管理范围划定图（58）

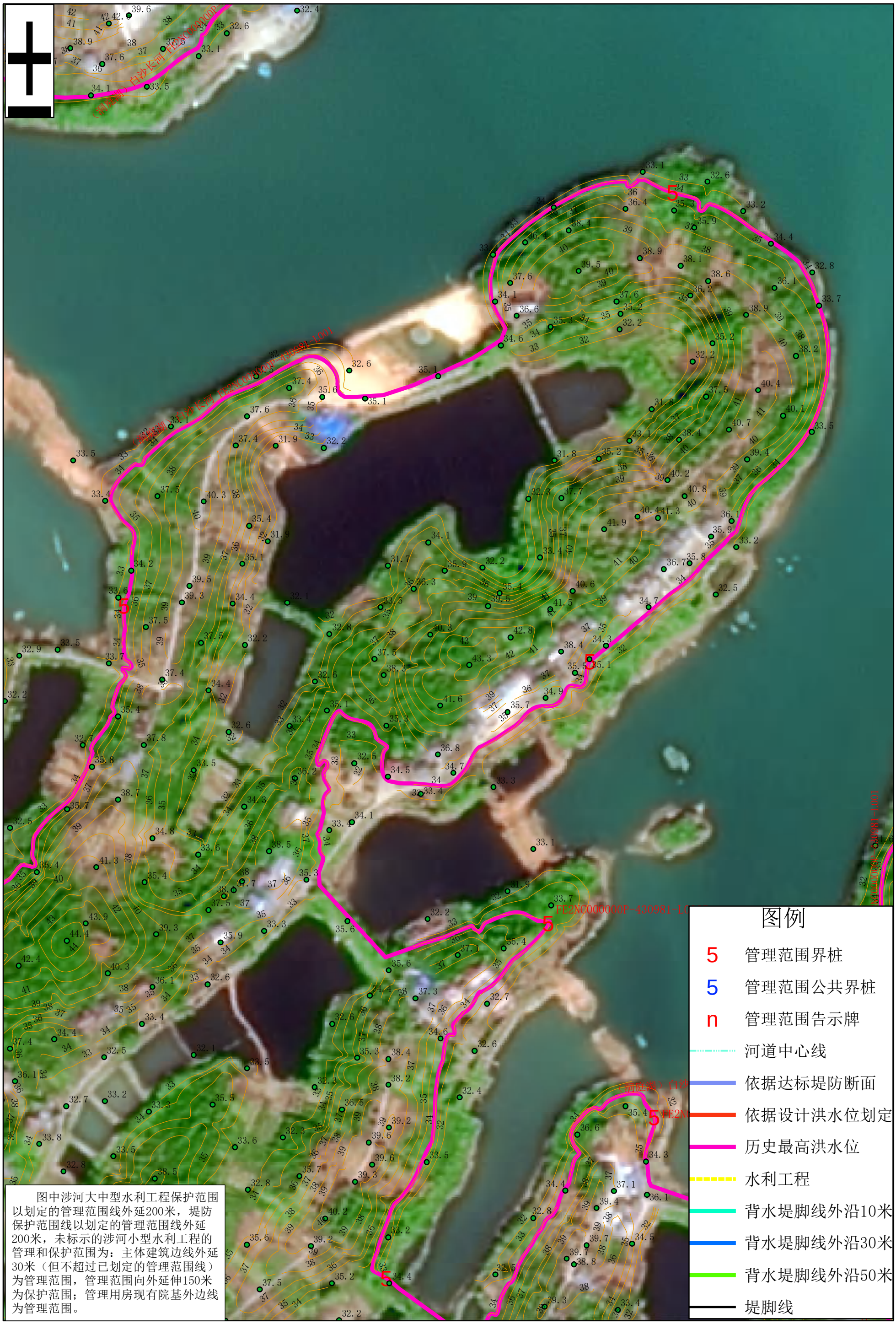

沅江市水利局

沅江市自然资源局

审查单位：益阳市人民政府　审核单位：湖南省水利厅、湖南省自然资源厅
2014年航摄，2019年10月划界
2000国家大地坐标系，中央经线114度
1985国家高程基准

1：3000

制图单位：厦门仁铭工程顾问有限公司
制图者：周林滔、朱洋洋、李祥香
检查者：彭扬平
制图时间：2019年10月

南洞庭湖（白沙长河左岸）沅江市湖段管理范围划定图（59）

图中涉河大中型水利工程保护范围以划定的管理范围线外延200米，堤防保护范围线以划定的管理范围线外延200米，未标示的涉河小型水利工程的管理和保护范围为：主体建筑边线外延30米（但不超过已划定的管理范围线）为管理范围，管理范围向外延伸150米为保护范围；管理用房现有院基外边线为管理范围。

沅江市水利局

沅江市自然资源局

审查单位：益阳市人民政府　审核单位：湖南省水利厅、湖南省自然资源厅
2014年航摄，2019年10月划界
2000国家大地坐标系，中央经线114度
1985国家高程基准

1：3000

制图单位：厦门仁铭工程顾问有限公司
制图者：周林滔、朱洋洋、李祥香
检查者：彭扬平
制图时间：2019年10月

南洞庭湖（白沙长河左岸）沅江市湖段管理范围划定图（60）

图中涉河大中型水利工程保护范围以划定的管理范围线外延200米，堤防保护范围线以划定的管理范围线外延200米，未标示的涉河小型水利工程的管理和保护范围为：主体建筑边线外延30米（但不超过已划定的管理范围线）为管理范围，管理范围向外延伸150米为保护范围；管理用房现有院基外边线为管理范围。

沅江市水利局

沅江市自然资源局

审查单位：益阳市人民政府　审核单位：湖南省水利厅、湖南省自然资源厅
2014年航摄，2019年10月划界
2000国家大地坐标系，中央经线114度
1985国家高程基准

1：3000

制图单位：厦门仁铭工程顾问有限公司
制图者：周林滔、朱洋洋、李祥香
检查者：彭扬平
制图时间：2019年10月

南洞庭湖（白沙长河左岸）沅江市湖段管理范围划定图（61）

图中涉河大中型水利工程保护范围以划定的管理范围线外延200米，堤防保护范围线以划定的管理范围线外延200米，未标示的涉河小型水利工程的管理和保护范围为：主体建筑边线外延30米（但不超过已划定的管理范围线）为管理范围，管理范围向外延伸150米为保护范围；管理用房现有院基外边线为管理范围。

沅江市自然资源局　沅江市水利局

审查单位：益阳市人民政府　审核单位：湖南省水利厅、湖南省自然资源厅
2014年航摄，2019年10月划界
2000国家大地坐标系，中央经线114度
1985国家高程基准

1：3000

制图单位：厦门仁铭工程顾问有限公司
制图者：周林滔、朱洋洋、李祥香
检查者：彭扬平
制图时间：2019年10月

南洞庭湖（白沙长河左岸）沅江市湖段管理范围划定图（62）

图中涉河大中型水利工程保护范围以划定的管理范围线外延200米，堤防保护范围线以划定的管理范围线外延200米，未标示的涉河小型水利工程的管理和保护范围为：主体建筑边线外延30米（但不超过已划定的管理范围线）为管理范围，管理范围向外延伸150米为保护范围；管理用房现有院基外边线为管理范围。

沅江市水利局

沅江市自然资源局

审查单位：益阳市人民政府　审核单位：湖南省水利厅、湖南省自然资源厅
2014年航摄，2019年10月划界
2000国家大地坐标系，中央经线114度
1985国家高程基准

1：3000

制图单位：厦门仁铭工程顾问有限公司
制图者：周林滔、朱洋洋、李祥香
检查者：彭扬平
制图时间：2019年10月

南洞庭湖（白沙长河左岸）沅江市湖段管理范围划定图（63）

沅江市水利局

沅江市自然资源局

审查单位：益阳市人民政府　审核单位：湖南省水利厅、湖南省自然资源厅
2014年航摄，2019年10月划界
2000国家大地坐标系，中央经线114度
1985国家高程基准

1：3000

制图单位：厦门仁铭工程顾问有限公司
制图者：周林滔、朱洋洋、李祥香
检查者：彭扬平
制图时间：2019年10月

南洞庭湖（白沙长河左岸）沅江市湖段管理范围划定图（64）

图中涉河大中型水利工程保护范围以划定的管理范围线外延200米，堤防保护范围线以划定的管理范围线外延200米，未标示的涉河小型水利工程的管理和保护范围为：主体建筑边线外延30米（但不超过已划定的管理范围线）为管理范围，管理范围向外延伸150米为保护范围；管理用房现有院基外边线为管理范围。

图例

- 5 管理范围界桩
- 5 管理范围公共界桩
- n 管理范围告示牌
- 河道中心线
- 依据达标堤防断面
- 依据设计洪水位划定
- 历史最高洪水位
- 水利工程
- 背水堤脚线外沿10米
- 背水堤脚线外沿30米
- 背水堤脚线外沿50米
- 堤脚线

沅江市水利局

沅江市自然资源局

审查单位：益阳市人民政府　审核单位：湖南省水利厅、湖南省自然资源厅
2014年航摄，2019年10月划界
2000国家大地坐标系，中央经线114度
1985国家高程基准

1：3000

制图单位：厦门仁铭工程顾问有限公司
制图者：周林滔、朱洋洋、李祥香
检查者：彭扬平
制图时间：2019年10月

南洞庭湖（白沙长河左岸）沅江市湖段管理范围划定图（65）

图中涉河大中型水利工程保护范围以划定的管理范围线外延200米，堤防保护范围线以划定的管理范围线外延200米，未标示的涉河小型水利工程的管理和保护范围为：主体建筑边线外延30米（但不超过已划定的管理范围线）为管理范围，管理范围向外延伸150米为保护范围；管理用房现有院基外边线为管理范围。

沅江市水利局

沅江市自然资源局

审查单位：益阳市人民政府　审核单位：湖南省水利厅、湖南省自然资源厅
2014年航摄，2019年10月划界
2000国家大地坐标系，中央经线114度
1985国家高程基准

1：3000

制图单位：厦门仁铭工程顾问有限公司
制图者：周林滔、朱洋洋、李祥香
检查者：彭扬平
制图时间：2019年10月

南洞庭湖（白沙长河左岸）沅江市湖段管理范围划定图（66）

图中涉河大中型水利工程保护范围以划定的管理范围线外延200米，堤防保护范围线以划定的管理范围线外延200米，未标示的涉河小型水利工程的管理和保护范围为：主体建筑边线外延30米（但不超过已划定的管理范围线）为管理范围，管理范围向外延伸150米为保护范围；管理用房现有院基外边线为管理范围。

沅江市水利局

沅江市自然资源局

审查单位：益阳市人民政府　审核单位：湖南省水利厅、湖南省自然资源厅
2014年航摄，2019年10月划界
2000国家大地坐标系，中央经线114度
1985国家高程基准

1：3000

制图单位：厦门仁铭工程顾问有限公司
制图者：周林滔、朱洋洋、李祥香
检查者：彭扬平
制图时间：2019年10月

南洞庭湖（白沙长河左岸）沅江市湖段管理范围划定图（67）

图中涉河大中型水利工程保护范围以划定的管理范围线外延200米，堤防保护范围线以划定的管理范围线外延200米，未标示的涉河小型水利工程的管理和保护范围为：主体建筑边线外延30米（但不超过已划定的管理范围线）为管理范围，管理范围向外延伸150米为保护范围；管理用房现有院基外边线为管理范围。

沅江市水利局

沅江市自然资源局

审查单位：益阳市人民政府　审核单位：湖南省水利厅、湖南省自然资源厅
2014年航摄，2019年10月划界
2000国家大地坐标系，中央经线114度
1985国家高程基准

1：3000

制图单位：厦门仁铭工程顾问有限公司
制图者：周林滔、朱洋洋、李祥香
检查者：彭扬平
制图时间：2019年10月

南洞庭湖（白沙长河左岸）沅江市湖段管理范围划定图（68）

图中涉河大中型水利工程保护范围以划定的管理范围线外延200米，堤防保护范围线以划定的管理范围线外延200米，未标示的涉河小型水利工程的管理和保护范围为：主体建筑边线外延30米（但不超过已划定的管理范围线）为管理范围，管理范围向外延伸150米为保护范围；管理用房现有院基外边线为管理范围。

沅江市水利局

沅江市自然资源局

审查单位：益阳市人民政府　审核单位：湖南省水利厅、湖南省自然资源厅
2014年航摄，2019年10月划界
2000国家大地坐标系，中央经线114度
1985国家高程基准

1：3000

制图单位：厦门仁铭工程顾问有限公司
制图者：周林滔、朱洋洋、李祥香
检查者：彭扬平
制图时间：2019年10月

南洞庭湖（白沙长河左岸）沅江市湖段管理范围划定图（69）

图中涉河大中型水利工程保护范围以划定的管理范围线外延200米，堤防保护范围线以划定的管理范围线外延200米，未标示的涉河小型水利工程的管理和保护范围为：主体建筑边线外延30米（但不超过已划定的管理范围线）为管理范围，管理范围向外延伸150米为保护范围；管理用房现有院基外边线为管理范围。

沅江市水利局

沅江市自然资源局

审查单位：益阳市人民政府　审核单位：湖南省水利厅、湖南省自然资源厅
2014年航摄，2019年10月划界
2000国家大地坐标系，中央经线114度
1985国家高程基准

1：3000

制图单位：厦门仁铭工程顾问有限公司
制图者：周林滔、朱洋洋、李祥香
检查者：彭扬平
制图时间：2019年10月

南洞庭湖（白沙长河左岸）沅江市湖段管理范围划定图（70）

图中涉河大中型水利工程保护范围以划定的管理范围线外延200米，堤防保护范围线以划定的管理范围线外延200米，未标示的涉河小型水利工程的管理和保护范围为：主体建筑边线外延30米（但不超过已划定的管理范围线）为管理范围，管理范围向外延伸150米为保护范围；管理用房现有院基外边线为管理范围。

沅江市水利局

沅江市自然资源局

审查单位：益阳市人民政府　审核单位：湖南省水利厅、湖南省自然资源厅
2014年航摄，2019年10月划界
2000国家大地坐标系，中央经线114度
1985国家高程基准

1：3000

制图单位：厦门仁铭工程顾问有限公司
制图者：周林滔、朱洋洋、李祥香
检查者：彭扬平
制图时间：2019年10月

南洞庭湖（白沙长河左岸）沅江市湖段管理范围划定图（71）

图中涉河大中型水利工程保护范围以划定的管理范围线外延200米，堤防保护范围线以划定的管理范围线外延200米，未标示的涉河小型水利工程的管理和保护范围为：主体建筑边线外延30米（但不超过已划定的管理范围线）为管理范围，管理范围向外延伸150米为保护范围；管理用房现有院基外边线为管理范围。

沅江市水利局

沅江市自然资源局

审查单位：益阳市人民政府　审核单位：湖南省水利厅、湖南省自然资源厅
2014年航摄，2019年10月划界
2000国家大地坐标系，中央经线114度
1985国家高程基准

1：3000

制图单位：厦门仁铭工程顾问有限公司
制图者：周林滔、朱洋洋、李祥香
检查者：彭扬平
制图时间：2019年10月

南洞庭湖（白沙长河左岸）沅江市湖段管理范围划定图（72）

图中涉河大中型水利工程保护范围以划定的管理范围线外延200米，堤防保护范围线以划定的管理范围线外延200米，未标示的涉河小型水利工程的管理和保护范围为：主体建筑边线外延30米（但不超过已划定的管理范围线）为管理范围，管理范围向外延伸150米为保护范围；管理用房现有院基外边线为管理范围。

沅江市水利局

沅江市自然资源局

审查单位：益阳市人民政府　审核单位：湖南省水利厅、湖南省自然资源厅
2014年航摄，2019年10月划界
2000国家大地坐标系，中央经线114度
1985国家高程基准

1：3000

制图单位：厦门仁铭工程顾问有限公司
制图者：周林滔、朱洋洋、李祥香
检查者：彭扬平
制图时间：2019年10月

南洞庭湖（白沙长河左岸）沅江市湖段管理范围划定图（73）

图中涉河大中型水利工程保护范围以划定的管理范围线外延200米，堤防保护范围线以划定的管理范围线外延200米，未标示的涉河小型水利工程的管理和保护范围为：主体建筑边线外延30米（但不超过已划定的管理范围线）为管理范围，管理范围向外延伸150米为保护范围；管理用房现有院基外边线为管理范围。

沅江市水利局

沅江市自然资源局

审查单位：益阳市人民政府　审核单位：湖南省水利厅、湖南省自然资源厅
2014年航摄，2019年10月划界
2000国家大地坐标系，中央经线114度
1985国家高程基准

1：3000

制图单位：厦门仁铭工程顾问有限公司
制图者：周林滔、朱洋洋、李祥香
检查者：彭扬平
制图时间：2019年10月

南洞庭湖（白沙长河左岸）沅江市湖段管理范围划定图（74）

图中涉河大中型水利工程保护范围以划定的管理范围线外延200米，堤防保护范围线以划定的管理范围线外延200米，未标示的涉河小型水利工程的管理和保护范围为：主体建筑边线外延30米（但不超过已划定的管理范围线）为管理范围，管理范围向外延伸150米为保护范围；管理用房现有院基外边线为管理范围。

沅江市水利局

沅江市自然资源局

审查单位：益阳市人民政府　审核单位：湖南省水利厅、湖南省自然资源厅
2014年航摄，2019年10月划界
2000国家大地坐标系，中央经线114度
1985国家高程基准

1：3000

制图单位：厦门仁铭工程顾问有限公司
制图者：周林滔、朱洋洋、李祥香
检查者：彭扬平
制图时间：2019年10月

南洞庭湖（白沙长河左岸）沅江市湖段管理范围划定图（75）

图中涉河大中型水利工程保护范围以划定的管理范围线外延200米，堤防保护范围线以划定的管理范围线外延200米，未标示的涉河小型水利工程的管理和保护范围为：主体建筑边线外延30米（但不超过已划定的管理范围线）为管理范围，管理范围向外延伸150米为保护范围；管理用房现有院基外边线为管理范围。

沅江市水利局

沅江市自然资源局

审查单位：益阳市人民政府　审核单位：湖南省水利厅、湖南省自然资源厅
2014年航摄，2019年10月划界
2000国家大地坐标系，中央经线114度
1985国家高程基准

1：3000

制图单位：厦门仁铭工程顾问有限公司
制图者：周林滔、朱洋洋、李祥香
检查者：彭扬平
制图时间：2019年10月

南洞庭湖（白沙长河左岸）沅江市湖段管理范围划定图（76）

图中涉河大中型水利工程保护范围以划定的管理范围线外延200米，堤防保护范围线以划定的管理范围线外延200米，未标示的涉河小型水利工程的管理和保护范围为：主体建筑边线外延30米（但不超过已划定的管理范围线）为管理范围，管理范围向外延伸150米为保护范围；管理用房现有院基外边线为管理范围。

沅江市水利局

沅江市自然资源局

审查单位：益阳市人民政府　审核单位：湖南省水利厅、湖南省自然资源厅
2014年航摄，2019年10月划界
2000国家大地坐标系，中央经线114度
1985国家高程基准

1：3000

制图单位：厦门仁铭工程顾问有限公司
制图者：周林滔、朱洋洋、李祥香
检查者：彭扬平
制图时间：2019年10月

南洞庭湖（白沙长河左岸）沅江市湖段管理范围划定图（77）

图中涉河大中型水利工程保护范围以划定的管理范围线外延200米，堤防保护范围线以划定的管理范围线外延200米，未标示的涉河小型水利工程的管理和保护范围为：主体建筑边线外延30米（但不超过已划定的管理范围线）为管理范围，管理范围向外延伸150米为保护范围；管理用房现有院基外边线为管理范围。

沅江市水利局

沅江市自然资源局

审查单位：益阳市人民政府　审核单位：湖南省水利厅、湖南省自然资源厅
2014年航摄，2019年10月划界
2000国家大地坐标系，中央经线114度
1985国家高程基准

1：3000

制图单位：厦门仁铭工程顾问有限公司
制图者：周林滔、朱洋洋、李祥香
检查者：彭扬平
制图时间：2019年10月

南洞庭湖（白沙长河左岸）沅江市湖段管理范围划定图（78）

沅江市水利局

沅江市自然资源局

审查单位：益阳市人民政府　审核单位：湖南省水利厅、湖南省自然资源厅
2014年航摄，2019年10月划界
2000国家大地坐标系，中央经线114度
1985国家高程基准

1：3000

制图单位：厦门仁铭工程顾问有限公司
制图者：周林滔、朱洋洋、李祥香
检查者：彭扬平
制图时间：2019年10月

南洞庭湖（白沙长河左岸）沅江市湖段管理范围划定图（79）



图中涉河大中型水利工程保护范围以划定的管理范围线外延200米，堤防保护范围线以划定的管理范围线外延200米，未标示的涉河小型水利工程的管理和保护范围为：主体建筑边线外延30米（但不超过已划定的管理范围线）为管理范围，管理范围向外延伸150米为保护范围；管理用房现有院基外边线为管理范围。

沅江市水利局

沅江市自然资源局

审查单位：益阳市人民政府　审核单位：湖南省水利厅、湖南省自然资源厅
2014年航摄，2019年10月划界
2000国家大地坐标系，中央经线114度
1985国家高程基准

1：3000

制图单位：厦门仁铭工程顾问有限公司
制图者：周林滔、朱洋洋、李祥香
检查者：彭扬平
制图时间：2019年10月

南洞庭湖（蒿竹河右岸）沅江市湖段管理范围划定图（80）



图中涉河大中型水利工程保护范围以划定的管理范围线外延200米，堤防保护范围线以划定的管理范围线外延200米，未标示的涉河小型水利工程的管理和保护范围为：主体建筑边线外延30米（但不超过已划定的管理范围线）为管理范围，管理范围向外延伸150米为保护范围；管理用房现有院基外边线为管理范围。

沅江市水利局

沅江市自然资源局

审查单位：益阳市人民政府　审核单位：湖南省水利厅、湖南省自然资源厅
2014年航摄，2019年10月划界
2000国家大地坐标系，中央经线114度
1985国家高程基准

1：3000

制图单位：厦门仁铭工程顾问有限公司
制图者：周林滔、朱洋洋、李祥香
检查者：彭扬平
制图时间：2019年10月

南洞庭湖（蒿竹河右岸）沅江市湖段管理范围划定图（81）



图中涉河大中型水利工程保护范围以划定的管理范围线外延200米，堤防保护范围线以划定的管理范围线外延200米，未标示的涉河小型水利工程的管理和保护范围为：主体建筑边线外延30米（但不超过已划定的管理范围线）为管理范围，管理范围向外延伸150米为保护范围；管理用房现有院基外边线为管理范围。

沅江市水利局

沅江市自然资源局

审查单位：益阳市人民政府　审核单位：湖南省水利厅、湖南省自然资源厅
2014年航摄，2019年10月划界
2000国家大地坐标系，中央经线114度
1985国家高程基准

1：3000

制图单位：厦门仁铭工程顾问有限公司
制图者：周林滔、朱洋洋、李祥香
检查者：彭扬平
制图时间：2019年10月

南洞庭湖（蒿竹河右岸）沅江市湖段管理范围划定图（82）

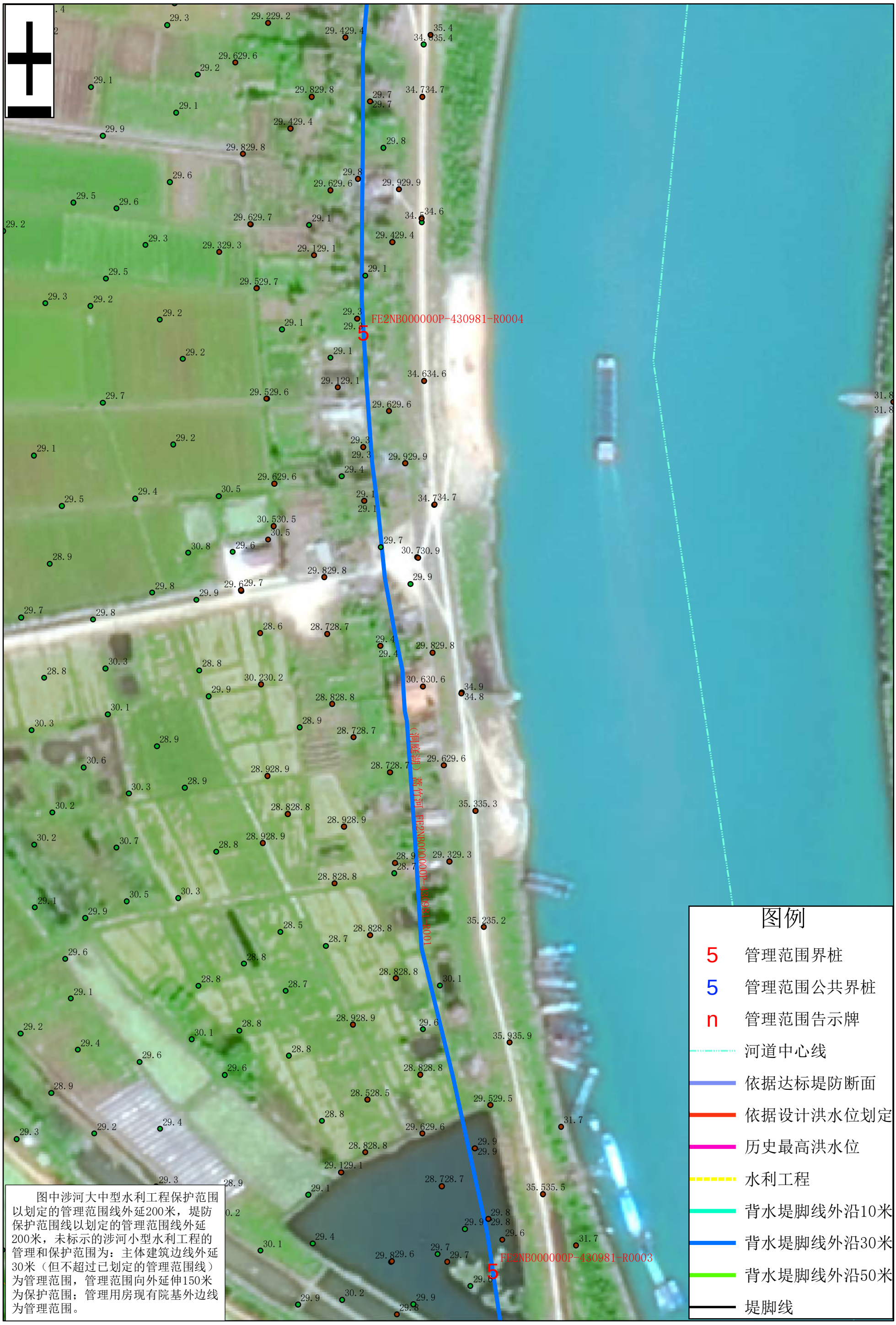

图中涉河大中型水利工程保护范围以划定的管理范围线外延200米，堤防保护范围线以划定的管理范围线外延200米，未标示的涉河小型水利工程的管理和保护范围为：主体建筑边线外延30米（但不超过已划定的管理范围线）为管理范围，管理范围向外延伸150米为保护范围；管理用房现有院基外边线为管理范围。

沅江市水利局

沅江市自然资源局

审查单位：益阳市人民政府　审核单位：湖南省水利厅、湖南省自然资源厅
2014年航摄，2019年10月划界
2000国家大地坐标系，中央经线114度
1985国家高程基准

1：3000

制图单位：厦门仁铭工程顾问有限公司
制图者：周林滔、朱洋洋、李祥香
检查者：彭扬平
制图时间：2019年10月

南洞庭湖（蒿竹河右岸）沅江市湖段管理范围划定图（83）

图中涉河大中型水利工程保护范围以划定的管理范围线外延200米，堤防保护范围线以划定的管理范围线外延200米，未标示的涉河小型水利工程的管理和保护范围为：主体建筑边线外延30米（但不超过已划定的管理范围线）为管理范围，管理范围向外延伸150米为保护范围；管理用房现有院基外边线为管理范围。

沅江市水利局

沅江市自然资源局

审查单位：益阳市人民政府　审核单位：湖南省水利厅、湖南省自然资源厅
2014年航摄，2019年10月划界
2000国家大地坐标系，中央经线114度
1985国家高程基准

1：3000

制图单位：厦门仁铭工程顾问有限公司
制图者：周林滔、朱洋洋、李祥香
检查者：彭扬平
制图时间：2019年10月

南洞庭湖（蒿竹河右岸）沅江市湖段管理范围划定图（84）

图中涉河大中型水利工程保护范围以划定的管理范围线外延200米，堤防保护范围线以划定的管理范围线外延200米，未标示的涉河小型水利工程的管理和保护范围为：主体建筑边线外延30米（但不超过已划定的管理范围线）为管理范围，管理范围向外延伸150米为保护范围；管理用房现有院基外边线为管理范围。

沅江市水利局

沅江市自然资源局

审查单位：益阳市人民政府　审核单位：湖南省水利厅、湖南省自然资源厅
2014年航摄，2019年10月划界
2000国家大地坐标系，中央经线114度
1985国家高程基准

1：3000

制图单位：厦门仁铭工程顾问有限公司
制图者：周林滔、朱洋洋、李祥香
检查者：彭扬平
制图时间：2019年10月

南洞庭湖（蒿竹河右岸）沅江市湖段管理范围划定图（85）

图中涉河大中型水利工程保护范围以划定的管理范围线外延200米，堤防保护范围线以划定的管理范围线外延200米，未标示的涉河小型水利工程的管理和保护范围为：主体建筑边线外延30米（但不超过已划定的管理范围线）为管理范围，管理范围向外延伸150米为保护范围；管理用房现有院基外边线为管理范围。

沅江市水利局

沅江市自然资源局

审查单位：益阳市人民政府　审核单位：湖南省水利厅、湖南省自然资源厅
2014年航摄，2019年10月划界
2000国家大地坐标系，中央经线114度
1985国家高程基准

1：3000

制图单位：厦门仁铭工程顾问有限公司
制图者：周林滔、朱洋洋、李祥香
检查者：彭扬平
制图时间：2019年10月

南洞庭湖（挖口子河右岸）沅江市湖段管理范围划定图（86）



图中涉河大中型水利工程保护范围以划定的管理范围线外延200米，堤防保护范围线以划定的管理范围线外延200米，未标示的涉河小型水利工程的管理和保护范围为：主体建筑边线外延30米（但不超过已划定的管理范围线）为管理范围，管理范围向外延伸150米为保护范围；管理用房现有院基外边线为管理范围。

沅江市水利局

沅江市自然资源局

审查单位：益阳市人民政府　审核单位：湖南省水利厅、湖南省自然资源厅
2014年航摄，2019年10月划界
2000国家大地坐标系，中央经线114度
1985国家高程基准

1：3000

制图单位：厦门仁铭工程顾问有限公司
制图者：周林滔、朱洋洋、李祥香
检查者：彭扬平
制图时间：2019年10月

南洞庭湖（挖口子河右岸）沅江市湖段管理范围划定图（87）

沅江市水利局

沅江市自然资源局

审查单位：益阳市人民政府　审核单位：湖南省水利厅、湖南省自然资源厅
2014年航摄，2019年10月划界
2000国家大地坐标系，中央经线114度
1985国家高程基准

1：3000

制图单位：厦门仁铭工程顾问有限公司
制图者：周林滔、朱洋洋、李祥香
检查者：彭扬平
制图时间：2019年10月

南洞庭湖（挖口子河右岸）沅江市湖段管理范围划定图（88）

图中涉河大中型水利工程保护范围以划定的管理范围线外延200米，堤防保护范围线以划定的管理范围线外延200米，未标示的涉河小型水利工程的管理和保护范围为：主体建筑边线外延30米（但不超过已划定的管理范围线）为管理范围，管理范围向外延伸150米为保护范围；管理用房现有院基外边线为管理范围。

沅江市自然资源局　沅江市水利局

审查单位：益阳市人民政府　审核单位：湖南省水利厅、湖南省自然资源厅
2014年航摄，2019年10月划界
2000国家大地坐标系，中央经线114度
1985国家高程基准

1：3000

制图单位：厦门仁铭工程顾问有限公司
制图者：周林滔、朱洋洋、李祥香
检查者：彭扬平
制图时间：2019年10月

南洞庭湖（挖口子河右岸）沅江市湖段管理范围划定图（89）

图中涉河大中型水利工程保护范围以划定的管理范围线外延200米，堤防保护范围线以划定的管理范围线外延200米，未标示的涉河小型水利工程的管理和保护范围为：主体建筑边线外延30米（但不超过已划定的管理范围线）为管理范围，管理范围向外延伸150米为保护范围；管理用房现有院基外边线为管理范围。

沅江市水利局

沅江市自然资源局

审查单位：益阳市人民政府　审核单位：湖南省水利厅、湖南省自然资源厅
2014年航摄，2019年10月划界
2000国家大地坐标系，中央经线114度
1985国家高程基准

1：3000

制图单位：厦门仁铭工程顾问有限公司
制图者：周林滔、朱洋洋、李祥香
检查者：彭扬平
制图时间：2019年10月

南洞庭湖（挖口子河右岸）沅江市湖段管理范围划定图（90）

图中涉河大中型水利工程保护范围以划定的管理范围线外延200米，堤防保护范围线以划定的管理范围线外延200米，未标示的涉河小型水利工程的管理和保护范围为：主体建筑边线外延30米（但不超过已划定的管理范围线）为管理范围，管理范围向外延伸150米为保护范围；管理用房现有院基外边线为管理范围。

沅江市水利局

沅江市自然资源局

审查单位：益阳市人民政府　审核单位：湖南省水利厅、湖南省自然资源厅
2014年航摄，2019年10月划界
2000国家大地坐标系，中央经线114度
1985国家高程基准

1：3000

制图单位：厦门仁铭工程顾问有限公司
制图者：周林滔、朱洋洋、李祥香
检查者：彭扬平
制图时间：2019年10月

南洞庭湖（挖口子河右岸）沅江市湖段管理范围划定图（91）

图中涉河大中型水利工程保护范围以划定的管理范围线外延200米，堤防保护范围线以划定的管理范围线外延200米，未标示的涉河小型水利工程的管理和保护范围为：主体建筑边线外延30米（但不超过已划定的管理范围线）为管理范围，管理范围向外延伸150米为保护范围；管理用房现有院基外边线为管理范围。

沅江市水利局

沅江市自然资源局

审查单位：益阳市人民政府　审核单位：湖南省水利厅、湖南省自然资源厅
2014年航摄，2019年10月划界
2000国家大地坐标系，中央经线114度
1985国家高程基准

1：3000

制图单位：厦门仁铭工程顾问有限公司
制图者：周林滔、朱洋洋、李祥香
检查者：彭扬平
制图时间：2019年10月

南洞庭湖（挖口子河右岸）沅江市湖段管理范围划定图（92）

图中涉河大中型水利工程保护范围以划定的管理范围线外延200米，堤防保护范围线以划定的管理范围线外延200米，未标示的涉河小型水利工程的管理和保护范围为：主体建筑边线外延30米（但不超过已划定的管理范围线）为管理范围，管理范围向外延伸150米为保护范围；管理用房现有院基外边线为管理范围。

沅江市水利局

沅江市自然资源局

审查单位：益阳市人民政府　审核单位：湖南省水利厅、湖南省自然资源厅
2014年航摄，2019年10月划界
2000国家大地坐标系，中央经线114度
1985国家高程基准

1：3000

制图单位：厦门仁铭工程顾问有限公司
制图者：周林滔、朱洋洋、李祥香
检查者：彭扬平
制图时间：2019年10月

南洞庭湖（挖口子河右岸）沅江市湖段管理范围划定图（93）

沅江市水利局

沅江市自然资源局

审查单位：益阳市人民政府　审核单位：湖南省水利厅、湖南省自然资源厅
2014年航摄，2019年10月划界
2000国家大地坐标系，中央经线114度
1985国家高程基准

1：3000

制图单位：厦门仁铭工程顾问有限公司
制图者：周林滔、朱洋洋、李祥香
检查者：彭扬平
制图时间：2019年10月

南洞庭湖（挖口子河右岸）沅江市湖段管理范围划定图（94）

沅江市水利局

沅江市自然资源局

审查单位：益阳市人民政府　审核单位：湖南省水利厅、湖南省自然资源厅
2014年航摄，2019年10月划界
2000国家大地坐标系，中央经线114度
1985国家高程基准

1：3000

制图单位：厦门仁铭工程顾问有限公司
制图者：周林滔、朱洋洋、李祥香
检查者：彭扬平
制图时间：2019年10月

南洞庭湖（挖口子河右岸）沅江市湖段管理范围划定图（95）



图中涉河大中型水利工程保护范围以划定的管理范围线外延200米，堤防保护范围线以划定的管理范围线外延200米，未标示的涉河小型水利工程的管理和保护范围为：主体建筑边线外延30米（但不超过已划定的管理范围线）为管理范围，管理范围向外延伸150米为保护范围；管理用房现有院基外边线为管理范围。

沅江市水利局

沅江市自然资源局

审查单位：益阳市人民政府　审核单位：湖南省水利厅、湖南省自然资源厅
2014年航摄，2019年10月划界
2000国家大地坐标系，中央经线114度
1985国家高程基准

1：3000

制图单位：厦门仁铭工程顾问有限公司
制图者：周林滔、朱洋洋、李祥香
检查者：彭扬平
制图时间：2019年10月

南洞庭湖（挖口子河右岸）沅江市湖段管理范围划定图（96）

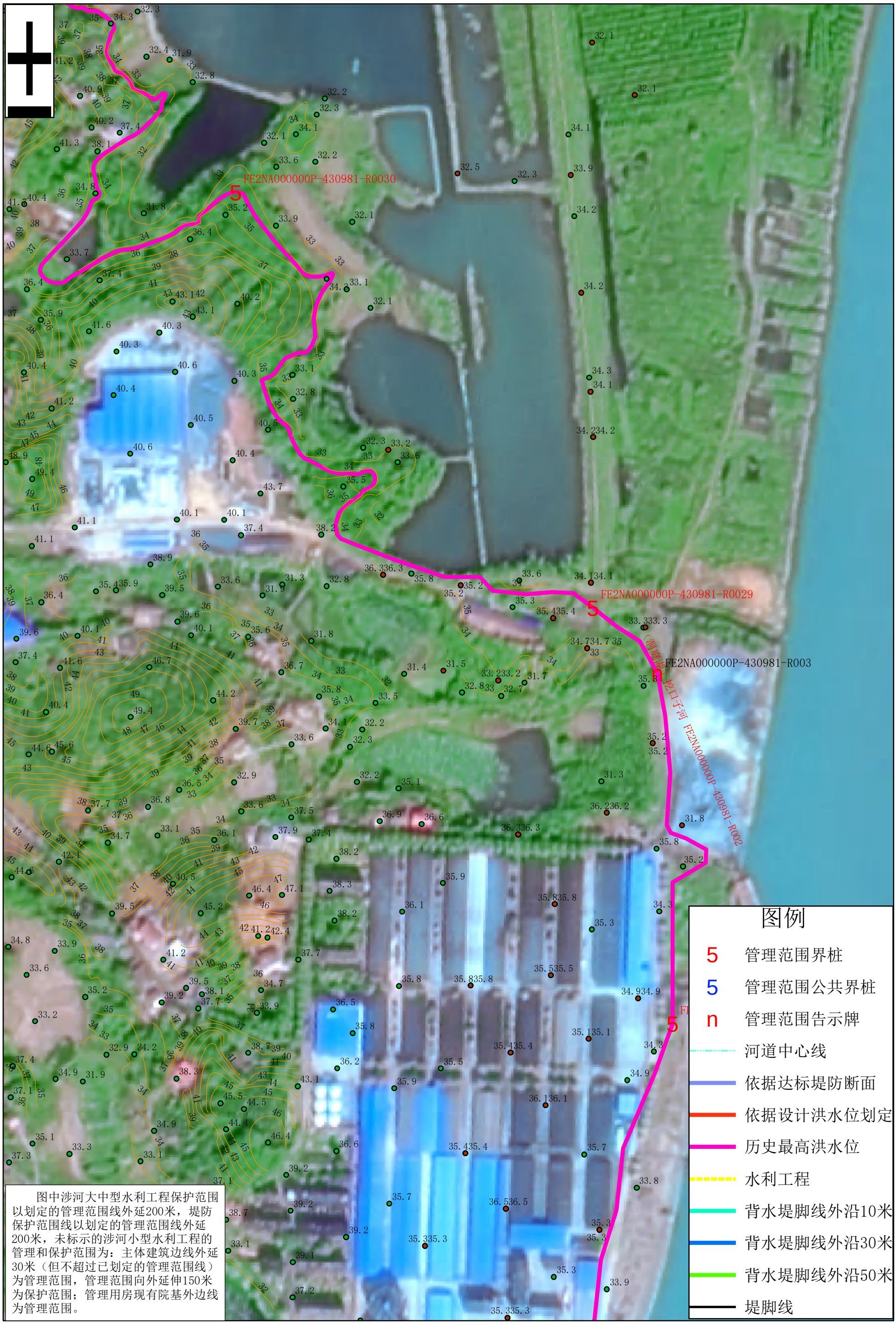

沅江市水利局

沅江市自然资源局

审查单位：益阳市人民政府　审核单位：湖南省水利厅、湖南省自然资源厅
2014年航摄，2019年10月划界
2000国家大地坐标系，中央经线114度
1985国家高程基准

1：3000

制图单位：厦门仁铭工程顾问有限公司
制图者：周林滔、朱洋洋、李祥香
检查者：彭扬平
制图时间：2019年10月

南洞庭湖（挖口子河右岸）沅江市湖段管理范围划定图（97）



图中涉河大中型水利工程保护范围以划定的管理范围线外延200米，堤防保护范围线以划定的管理范围线外延200米，未标示的涉河小型水利工程的管理和保护范围为：主体建筑边线外延30米（但不超过已划定的管理范围线）为管理范围，管理范围向外延伸150米为保护范围；管理用房现有院基外边线为管理范围。

沅江市水利局

沅江市自然资源局

审查单位：益阳市人民政府　审核单位：湖南省水利厅、湖南省自然资源厅
2014年航摄，2019年10月划界
2000国家大地坐标系，中央经线114度
1985国家高程基准

1：3000

制图单位：厦门仁铭工程顾问有限公司
制图者：周林滔、朱洋洋、李祥香
检查者：彭扬平
制图时间：2019年10月

南洞庭湖（挖口子河右岸）沅江市湖段管理范围划定图（98）

图中涉河大中型水利工程保护范围以划定的管理范围线外延200米，堤防保护范围线以划定的管理范围线外延200米，未标示的涉河小型水利工程的管理和保护范围为：主体建筑边线外延30米（但不超过已划定的管理范围线）为管理范围，管理范围向外延伸150米为保护范围；管理用房现有院基外边线为管理范围。

沅江市自然资源局　沅江市水利局

审查单位：益阳市人民政府　审核单位：湖南省水利厅、湖南省自然资源厅
2014年航摄，2019年10月划界
2000国家大地坐标系，中央经线114度
1985国家高程基准

1：3000

制图单位：厦门仁铭工程顾问有限公司
制图者：周林滔、朱洋洋、李祥香
检查者：彭扬平
制图时间：2019年10月

南洞庭湖（挖口子河右岸）沅江市湖段管理范围划定图（99）

图中涉河大中型水利工程保护范围以划定的管理范围线外延200米，堤防保护范围线以划定的管理范围线外延200米，未标示的涉河小型水利工程的管理和保护范围为：主体建筑边线外延30米（但不超过已划定的管理范围线）为管理范围，管理范围向外延伸150米为保护范围；管理用房现有院基外边线为管理范围。

沅江市水利局

沅江市自然资源局

审查单位：益阳市人民政府　审核单位：湖南省水利厅、湖南省自然资源厅
2014年航摄，2019年10月划界
2000国家大地坐标系，中央经线114度
1985国家高程基准

1：3000

制图单位：厦门仁铭工程顾问有限公司
制图者：周林滔、朱洋洋、李祥香
检查者：彭扬平
制图时间：2019年10月

南洞庭湖（挖口子河右岸）沅江市湖段管理范围划定图（100）

图中涉河大中型水利工程保护范围以划定的管理范围线外延200米，堤防保护范围线以划定的管理范围线外延200米，未标示的涉河小型水利工程的管理和保护范围为：主体建筑边线外延30米（但不超过已划定的管理范围线）为管理范围，管理范围向外延伸150米为保护范围；管理用房现有院基外边线为管理范围。

沅江市水利局

沅江市自然资源局

审查单位：益阳市人民政府　审核单位：湖南省水利厅、湖南省自然资源厅
2014年航摄，2019年10月划界
2000国家大地坐标系，中央经线114度
1985国家高程基准

1：3000

制图单位：厦门仁铭工程顾问有限公司
制图者：周林滔、朱洋洋、李祥香
检查者：彭扬平
制图时间：2019年10月

南洞庭湖（挖口子河右岸）沅江市湖段管理范围划定图（101）

图中涉河大中型水利工程保护范围以划定的管理范围线外延200米，堤防保护范围线以划定的管理范围线外延200米，未标示的涉河小型水利工程的管理和保护范围为：主体建筑边线外延30米（但不超过已划定的管理范围线）为管理范围，管理范围向外延伸150米为保护范围；管理用房现有院基外边线为管理范围。

沅江市水利局

沅江市自然资源局

审查单位：益阳市人民政府　审核单位：湖南省水利厅、湖南省自然资源厅
2014年航摄，2019年10月划界
2000国家大地坐标系，中央经线114度
1985国家高程基准

1：3000

制图单位：厦门仁铭工程顾问有限公司
制图者：周林滔、朱洋洋、李祥香
检查者：彭扬平
制图时间：2019年10月

南洞庭湖（挖口子河右岸）沅江市湖段管理范围划定图（102）



图中涉河大中型水利工程保护范围以划定的管理范围线外延200米，堤防保护范围线以划定的管理范围线外延200米，未标示的涉河小型水利工程的管理和保护范围为：主体建筑边线外延30米（但不超过已划定的管理范围线）为管理范围，管理范围向外延伸150米为保护范围；管理用房现有院基外边线为管理范围。

沅江市水利局

沅江市自然资源局

审查单位：益阳市人民政府　审核单位：湖南省水利厅、湖南省自然资源厅
2014年航摄，2019年10月划界
2000国家大地坐标系，中央经线114度
1985国家高程基准

1：3000

制图单位：厦门仁铭工程顾问有限公司
制图者：周林滔、朱洋洋、李祥香
检查者：彭扬平
制图时间：2019年10月

南洞庭湖（挖口子河右岸）沅江市湖段管理范围划定图（103）

沅江市水利局

沅江市自然资源局

审查单位：益阳市人民政府　审核单位：湖南省水利厅、湖南省自然资源厅
2014年航摄，2019年10月划界
2000国家大地坐标系，中央经线114度
1985国家高程基准

1：3000

制图单位：厦门仁铭工程顾问有限公司
制图者：周林滔、朱洋洋、李祥香
检查者：彭扬平
制图时间：2019年10月

南洞庭湖（挖口子河右岸）沅江市湖段管理范围划定图（104）



图中涉河大中型水利工程保护范围以划定的管理范围线外延200米，堤防保护范围线以划定的管理范围线外延200米，未标示的涉河小型水利工程的管理和保护范围为：主体建筑边线外延30米（但不超过已划定的管理范围线）为管理范围，管理范围向外延伸150米为保护范围；管理用房现有院基外边线为管理范围。

沅江市水利局

沅江市自然资源局

审查单位：益阳市人民政府　审核单位：湖南省水利厅、湖南省自然资源厅
2014年航摄，2019年10月划界
2000国家大地坐标系，中央经线114度
1985国家高程基准

1：3000

制图单位：厦门仁铭工程顾问有限公司
制图者：周林滔、朱洋洋、李祥香
检查者：彭扬平
制图时间：2019年10月

南洞庭湖（挖口子河右岸）沅江市湖段管理范围划定图（105）

图中涉河大中型水利工程保护范围以划定的管理范围线外延200米，堤防保护范围线以划定的管理范围线外延200米，未标示的涉河小型水利工程的管理和保护范围为：主体建筑边线外延30米（但不超过已划定的管理范围线）为管理范围，管理范围向外延伸150米为保护范围；管理用房现有院基外边线为管理范围。

沅江市水利局

沅江市自然资源局

审查单位：益阳市人民政府　审核单位：湖南省水利厅、湖南省自然资源厅
2014年航摄，2019年10月划界
2000国家大地坐标系，中央经线114度
1985国家高程基准

1：3000

制图单位：厦门仁铭工程顾问有限公司
制图者：周林滔、朱洋洋、李祥香
检查者：彭扬平
制图时间：2019年10月

南洞庭湖（挖口子河右岸）沅江市湖段管理范围划定图（106）

图中涉河大中型水利工程保护范围以划定的管理范围线外延200米，堤防保护范围线以划定的管理范围线外延200米，未标示的涉河小型水利工程的管理和保护范围为：主体建筑边线外延30米（但不超过已划定的管理范围线）为管理范围，管理范围向外延伸150米为保护范围；管理用房现有院基外边线为管理范围。

沅江市水利局

沅江市自然资源局

审查单位：益阳市人民政府　审核单位：湖南省水利厅、湖南省自然资源厅
2014年航摄，2019年10月划界
2000国家大地坐标系，中央经线114度
1985国家高程基准

1：3000

制图单位：厦门仁铭工程顾问有限公司
制图者：周林滔、朱洋洋、李祥香
检查者：彭扬平
制图时间：2019年10月

南洞庭湖（挖口子河左岸）沅江市湖段管理范围划定图（107）

图中涉河大中型水利工程保护范围以划定的管理范围线外延200米，堤防保护范围线以划定的管理范围线外延200米，未标示的涉河小型水利工程的管理和保护范围为：主体建筑边线外延30米（但不超过已划定的管理范围线）为管理范围，管理范围向外延伸150米为保护范围；管理用房现有院基外边线为管理范围。

沅江市水利局

沅江市自然资源局

审查单位：益阳市人民政府　审核单位：湖南省水利厅、湖南省自然资源厅
2014年航摄，2019年10月划界
2000国家大地坐标系，中央经线114度
1985国家高程基准

1：3000

制图单位：厦门仁铭工程顾问有限公司
制图者：周林滔、朱洋洋、李祥香
检查者：彭扬平
制图时间：2019年10月

南洞庭湖（挖口子河左岸）沅江市湖段管理范围划定图（108）

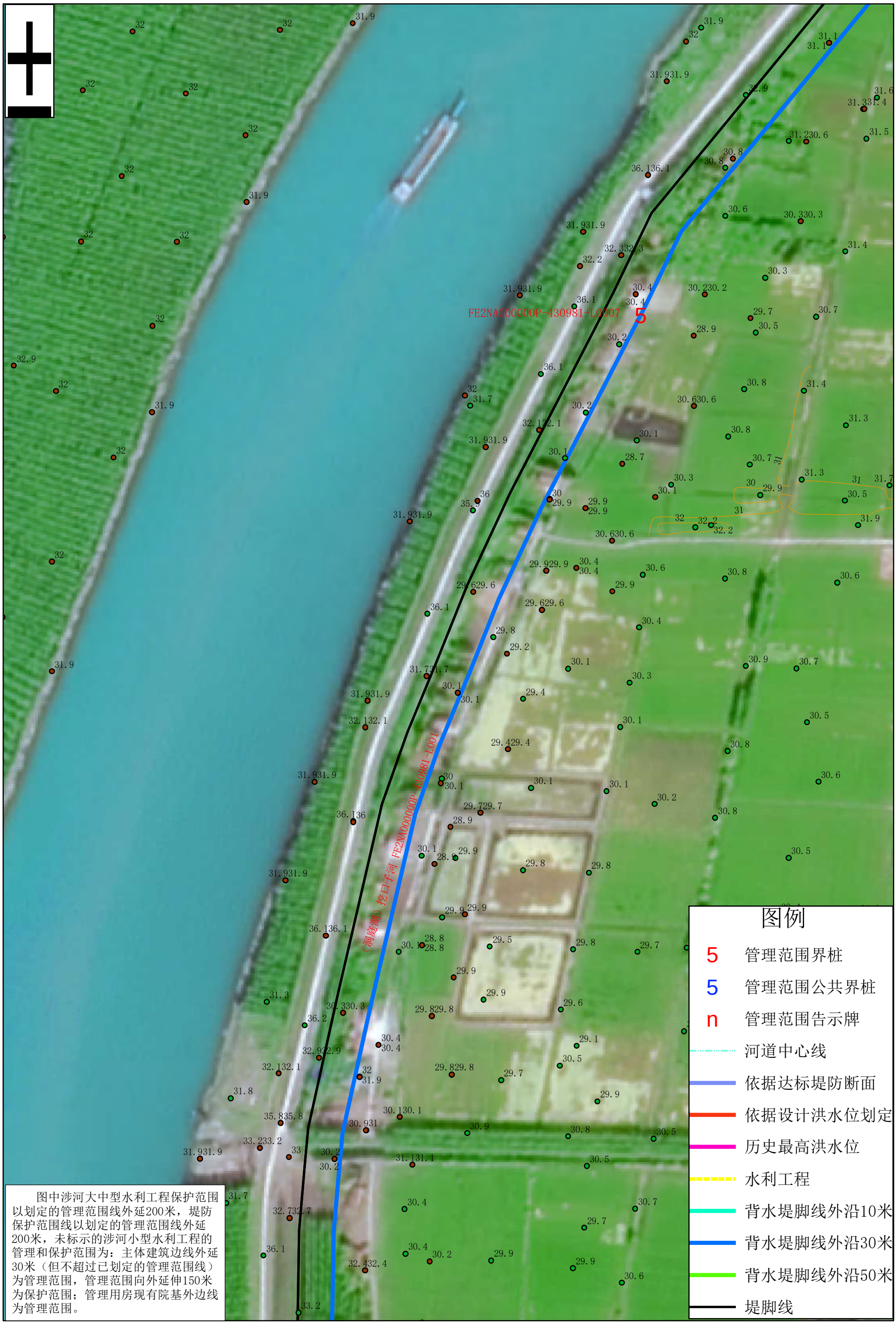

图中涉河大中型水利工程保护范围以划定的管理范围线外延200米，堤防保护范围线以划定的管理范围线外延200米，未标示的涉河小型水利工程的管理和保护范围为：主体建筑边线外延30米（但不超过已划定的管理范围线）为管理范围，管理范围向外延伸150米为保护范围；管理用房现有院基外边线为管理范围。

沅江市水利局

沅江市自然资源局

审查单位：益阳市人民政府　审核单位：湖南省水利厅、湖南省自然资源厅
2014年航摄，2019年10月划界
2000国家大地坐标系，中央经线114度
1985国家高程基准

1：3000

制图单位：厦门仁铭工程顾问有限公司
制图者：周林滔、朱洋洋、李祥香
检查者：彭扬平
制图时间：2019年10月

南洞庭湖（挖口子河左岸）沅江市湖段管理范围划定图（109）

图中涉河大中型水利工程保护范围以划定的管理范围线外延200米，堤防保护范围线以划定的管理范围线外延200米，未标示的涉河小型水利工程的管理和保护范围为：主体建筑边线外延30米（但不超过已划定的管理范围线）为管理范围，管理范围向外延伸150米为保护范围；管理用房现有院基外边线为管理范围。

沅江市水利局

沅江市自然资源局

审查单位：益阳市人民政府　审核单位：湖南省水利厅、湖南省自然资源厅
2014年航摄，2019年10月划界
2000国家大地坐标系，中央经线114度
1985国家高程基准

1：3000

制图单位：厦门仁铭工程顾问有限公司
制图者：周林滔、朱洋洋、李祥香
检查者：彭扬平
制图时间：2019年10月

南洞庭湖（挖口子河左岸）沅江市湖段管理范围划定图（110）

图中涉河大中型水利工程保护范围以划定的管理范围线外延200米，堤防保护范围线以划定的管理范围线外延200米，未标示的涉河小型水利工程的管理和保护范围为：主体建筑边线外延30米（但不超过已划定的管理范围线）为管理范围，管理范围向外延伸150米为保护范围；管理用房现有院基外边线为管理范围。

沅江市水利局

沅江市自然资源局

审查单位：益阳市人民政府　审核单位：湖南省水利厅、湖南省自然资源厅
2014年航摄，2019年10月划界
2000国家大地坐标系，中央经线114度
1985国家高程基准

1：3000

制图单位：厦门仁铭工程顾问有限公司
制图者：周林滔、朱洋洋、李祥香
检查者：彭扬平
制图时间：2019年10月

南洞庭湖（挖口子河左岸）沅江市湖段管理范围划定图（111）

图中涉河大中型水利工程保护范围以划定的管理范围线外延200米，堤防保护范围线以划定的管理范围线外延200米，未标示的涉河小型水利工程的管理和保护范围为：主体建筑边线外延30米（但不超过已划定的管理范围线）为管理范围，管理范围向外延伸150米为保护范围；管理用房现有院基外边线为管理范围。

沅江市水利局

沅江市自然资源局

审查单位：益阳市人民政府　审核单位：湖南省水利厅、湖南省自然资源厅
2014年航摄，2019年10月划界
2000国家大地坐标系，中央经线114度
1985国家高程基准

1：3000

制图单位：厦门仁铭工程顾问有限公司
制图者：周林滔、朱洋洋、李祥香
检查者：彭扬平
制图时间：2019年10月

南洞庭湖（挖口子河左岸）沅江市湖段管理范围划定图（112）

图中涉河大中型水利工程保护范围以划定的管理范围线外延200米，堤防保护范围线以划定的管理范围线外延200米，未标示的涉河小型水利工程的管理和保护范围为：主体建筑边线外延30米（但不超过已划定的管理范围线）为管理范围，管理范围向外延伸150米为保护范围；管理用房现有院基外边线为管理范围。

沅江市水利局

沅江市自然资源局

审查单位：益阳市人民政府　审核单位：湖南省水利厅、湖南省自然资源厅
2014年航摄，2019年10月划界
2000国家大地坐标系，中央经线114度
1985国家高程基准

1：3000

制图单位：厦门仁铭工程顾问有限公司
制图者：周林滔、朱洋洋、李祥香
检查者：彭扬平
制图时间：2019年10月

南洞庭湖（挖口子河左岸）沅江市湖段管理范围划定图（113）

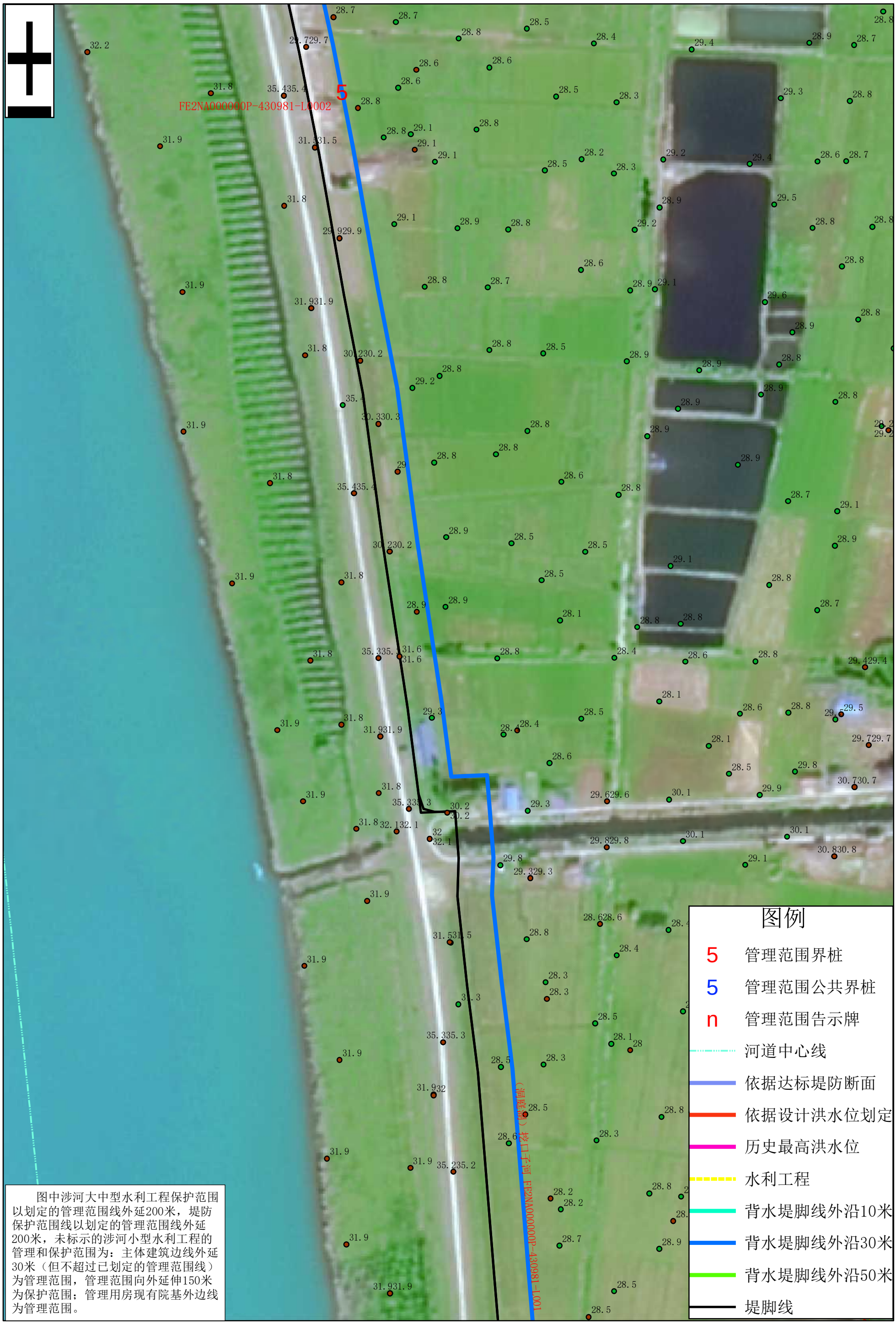

图中涉河大中型水利工程保护范围以划定的管理范围线外延200米，堤防保护范围线以划定的管理范围线外延200米，未标示的涉河小型水利工程的管理和保护范围为：主体建筑边线外延30米（但不超过已划定的管理范围线）为管理范围，管理范围向外延伸150米为保护范围；管理用房现有院基外边线为管理范围。

沅江市水利局

沅江市自然资源局

审查单位：益阳市人民政府　审核单位：湖南省水利厅、湖南省自然资源厅
2014年航摄，2019年10月划界
2000国家大地坐标系，中央经线114度
1985国家高程基准

1：3000

制图单位：厦门仁铭工程顾问有限公司
制图者：周林滔、朱洋洋、李祥香
检查者：彭扬平
制图时间：2019年10月

南洞庭湖（挖口子河左岸）沅江市湖段管理范围划定图（114）

图中涉河大中型水利工程保护范围以划定的管理范围线外延200米，堤防保护范围线以划定的管理范围线外延200米，未标示的涉河小型水利工程的管理和保护范围为：主体建筑边线外延30米（但不超过已划定的管理范围线）为管理范围，管理范围向外延伸150米为保护范围；管理用房现有院基外边线为管理范围。

沅江市水利局

沅江市自然资源局

审查单位：益阳市人民政府　审核单位：湖南省水利厅、湖南省自然资源厅
2014年航摄，2019年10月划界
2000国家大地坐标系，中央经线114度
1985国家高程基准

1：3000

制图单位：厦门仁铭工程顾问有限公司
制图者：周林滔、朱洋洋、李祥香
检查者：彭扬平
制图时间：2019年10月

南洞庭湖（黄土包河左岸）沅江市湖段管理范围划定图（115）

图中涉河大中型水利工程保护范围以划定的管理范围线外延200米，堤防保护范围线以划定的管理范围线外延200米，未标示的涉河小型水利工程的管理和保护范围为：主体建筑边线外延30米（但不超过已划定的管理范围线）为管理范围，管理范围向外延伸150米为保护范围；管理用房现有院基外边线为管理范围。

沅江市水利局

沅江市自然资源局

审查单位：益阳市人民政府　审核单位：湖南省水利厅、湖南省自然资源厅
2014年航摄，2019年10月划界
2000国家大地坐标系，中央经线114度
1985国家高程基准

1：3000

制图单位：厦门仁铭工程顾问有限公司
制图者：周林滔、朱洋洋、李祥香
检查者：彭扬平
制图时间：2019年10月

南洞庭湖（黄土包河左岸）沅江市湖段管理范围划定图（116）

图中涉河大中型水利工程保护范围以划定的管理范围线外延200米，堤防保护范围线以划定的管理范围线外延200米，未标示的涉河小型水利工程的管理和保护范围为：主体建筑边线外延30米（但不超过已划定的管理范围线）为管理范围，管理范围向外延伸150米为保护范围；管理用房现有院基外边线为管理范围。

沅江市水利局

沅江市自然资源局

审查单位：益阳市人民政府　审核单位：湖南省水利厅、湖南省自然资源厅
2014年航摄，2019年10月划界
2000国家大地坐标系，中央经线114度
1985国家高程基准

1：3000

制图单位：厦门仁铭工程顾问有限公司
制图者：周林滔、朱洋洋、李祥香
检查者：彭扬平
制图时间：2019年10月

南洞庭湖（黄土包河左岸）沅江市湖段管理范围划定图（117）

图中涉河大中型水利工程保护范围以划定的管理范围线外延200米，堤防保护范围线以划定的管理范围线外延200米，未标示的涉河小型水利工程的管理和保护范围为：主体建筑边线外延30米（但不超过已划定的管理范围线）为管理范围，管理范围向外延伸150米为保护范围；管理用房现有院基外边线为管理范围。

沅江市水利局

沅江市自然资源局

审查单位：益阳市人民政府　审核单位：湖南省水利厅、湖南省自然资源厅
2014年航摄，2019年10月划界
2000国家大地坐标系，中央经线114度
1985国家高程基准

1：3000

制图单位：厦门仁铭工程顾问有限公司
制图者：周林滔、朱洋洋、李祥香
检查者：彭扬平
制图时间：2019年10月

南洞庭湖（黄土包河左岸）沅江市湖段管理范围划定图（118）



图中涉河大中型水利工程保护范围以划定的管理范围线外延200米，堤防保护范围线以划定的管理范围线外延200米，未标示的涉河小型水利工程的管理和保护范围为：主体建筑边线外延30米（但不超过已划定的管理范围线）为管理范围，管理范围向外延伸150米为保护范围；管理用房现有院基外边线为管理范围。

沅江市水利局

沅江市自然资源局

审查单位：益阳市人民政府　审核单位：湖南省水利厅、湖南省自然资源厅
2014年航摄，2019年10月划界
2000国家大地坐标系，中央经线114度
1985国家高程基准

1：3000

制图单位：厦门仁铭工程顾问有限公司
制图者：周林滔、朱洋洋、李祥香
检查者：彭扬平
制图时间：2019年10月

南洞庭湖（黄土包河左岸）沅江市湖段管理范围划定图（119）

图中涉河大中型水利工程保护范围以划定的管理范围线外延200米，堤防保护范围线以划定的管理范围线外延200米，未标示的涉河小型水利工程的管理和保护范围为：主体建筑边线外延30米（但不超过已划定的管理范围线）为管理范围，管理范围向外延伸150米为保护范围；管理用房现有院基外边线为管理范围。

沅江市水利局

沅江市自然资源局

审查单位：益阳市人民政府　审核单位：湖南省水利厅、湖南省自然资源厅
2014年航摄，2019年10月划界
2000国家大地坐标系，中央经线114度
1985国家高程基准

1：3000

制图单位：厦门仁铭工程顾问有限公司
制图者：周林滔、朱洋洋、李祥香
检查者：彭扬平
制图时间：2019年10月

南洞庭湖（黄土包河左岸）沅江市湖段管理范围划定图（120）

图中涉河大中型水利工程保护范围以划定的管理范围线外延200米，堤防保护范围线以划定的管理范围线外延200米，未标示的涉河小型水利工程的管理和保护范围为：主体建筑边线外延30米（但不超过已划定的管理范围线）为管理范围，管理范围向外延伸150米为保护范围；管理用房现有院基外边线为管理范围。

沅江市水利局

沅江市自然资源局

审查单位：益阳市人民政府　审核单位：湖南省水利厅、湖南省自然资源厅
2014年航摄，2019年10月划界
2000国家大地坐标系，中央经线114度
1985国家高程基准

1：3000

制图单位：厦门仁铭工程顾问有限公司
制图者：周林滔、朱洋洋、李祥香
检查者：彭扬平
制图时间：2019年10月

南洞庭湖（黄土包河左岸）沅江市湖段管理范围划定图（121）

图中涉河大中型水利工程保护范围以划定的管理范围线外延200米，堤防保护范围线以划定的管理范围线外延200米，未标示的涉河小型水利工程的管理和保护范围为：主体建筑边线外延30米（但不超过已划定的管理范围线）为管理范围，管理范围向外延伸150米为保护范围；管理用房现有院基外边线为管理范围。

沅江市水利局

沅江市自然资源局

审查单位：益阳市人民政府　审核单位：湖南省水利厅、湖南省自然资源厅
2014年航摄，2019年10月划界
2000国家大地坐标系，中央经线114度
1985国家高程基准

1：3000

制图单位：厦门仁铭工程顾问有限公司
制图者：周林滔、朱洋洋、李祥香
检查者：彭扬平
制图时间：2019年10月

南洞庭湖（黄土包河左岸）沅江市湖段管理范围划定图（122）



图中涉河大中型水利工程保护范围以划定的管理范围线外延200米，堤防保护范围线以划定的管理范围线外延200米，未标示的涉河小型水利工程的管理和保护范围为：主体建筑边线外延30米（但不超过已划定的管理范围线）为管理范围，管理范围向外延伸150米为保护范围；管理用房现有院基外边线为管理范围。

沅江市水利局

沅江市自然资源局

审查单位：益阳市人民政府　审核单位：湖南省水利厅、湖南省自然资源厅
2014年航摄，2019年10月划界
2000国家大地坐标系，中央经线114度
1985国家高程基准

1：3000

制图单位：厦门仁铭工程顾问有限公司
制图者：周林滔、朱洋洋、李祥香
检查者：彭扬平
制图时间：2019年10月

南洞庭湖（黄土包河左岸）沅江市湖段管理范围划定图（123）

图中涉河大中型水利工程保护范围以划定的管理范围线外延200米，堤防保护范围线以划定的管理范围线外延200米，未标示的涉河小型水利工程的管理和保护范围为：主体建筑边线外延30米（但不超过已划定的管理范围线）为管理范围，管理范围向外延伸150米为保护范围；管理用房现有院基外边线为管理范围。

沅江市水利局
沅江市自然资源局

审查单位：益阳市人民政府　审核单位：湖南省水利厅、湖南省自然资源厅
2014年航摄，2019年10月划界
2000国家大地坐标系，中央经线114度
1985国家高程基准

1：3000

制图单位：厦门仁铭工程顾问有限公司
制图者：周林滔、朱洋洋、李祥香
检查者：彭扬平
制图时间：2019年10月

南洞庭湖（黄土包河左岸）沅江市湖段管理范围划定图（124）

图中涉河大中型水利工程保护范围以划定的管理范围线外延200米，堤防保护范围线以划定的管理范围线外延200米，未标示的涉河小型水利工程的管理和保护范围为：主体建筑边线外延30米（但不超过已划定的管理范围线）为管理范围，管理范围向外延伸150米为保护范围；管理用房现有院基外边线为管理范围。

沅江市水利局

沅江市自然资源局

审查单位：益阳市人民政府　审核单位：湖南省水利厅、湖南省自然资源厅
2014年航摄，2019年10月划界
2000国家大地坐标系，中央经线114度
1985国家高程基准

1：3000

制图单位：厦门仁铭工程顾问有限公司
制图者：周林滔、朱洋洋、李祥香
检查者：彭扬平
制图时间：2019年10月

南洞庭湖（黄土包河左岸）沅江市湖段管理范围划定图（125）

图中涉河大中型水利工程保护范围以划定的管理范围线外延200米，堤防保护范围线以划定的管理范围线外延200米，未标示的涉河小型水利工程的管理和保护范围为：主体建筑边线外延30米（但不超过已划定的管理范围线）为管理范围，管理范围向外延伸150米为保护范围；管理用房现有院基外边线为管理范围。

沅江市水利局

沅江市自然资源局

审查单位：益阳市人民政府　审核单位：湖南省水利厅、湖南省自然资源厅
2014年航摄，2019年10月划界
2000国家大地坐标系，中央经线114度
1985国家高程基准

1：3000

制图单位：厦门仁铭工程顾问有限公司
制图者：周林滔、朱洋洋、李祥香
检查者：彭扬平
制图时间：2019年10月

南洞庭湖（黄土包河左岸）沅江市湖段管理范围划定图（126）

图中涉河大中型水利工程保护范围以划定的管理范围线外延200米，堤防保护范围线以划定的管理范围线外延200米，未标示的涉河小型水利工程的管理和保护范围为：主体建筑边线外延30米（但不超过已划定的管理范围线）为管理范围，管理范围向外延伸150米为保护范围；管理用房现有院基外边线为管理范围。

沅江市水利局

沅江市自然资源局

审查单位：益阳市人民政府　审核单位：湖南省水利厅、湖南省自然资源厅
2014年航摄，2019年10月划界
2000国家大地坐标系，中央经线114度
1985国家高程基准

1：3000

制图单位：厦门仁铭工程顾问有限公司
制图者：周林滔、朱洋洋、李祥香
检查者：彭扬平
制图时间：2019年10月

南洞庭湖（黄土包河左岸）沅江市湖段管理范围划定图（127）

图中涉河大中型水利工程保护范围以划定的管理范围线外延200米，堤防保护范围线以划定的管理范围线外延200米，未标示的涉河小型水利工程的管理和保护范围为：主体建筑边线外延30米（但不超过已划定的管理范围线）为管理范围，管理范围向外延伸150米为保护范围；管理用房现有院基外边线为管理范围。

沅江市水利局

沅江市自然资源局

审查单位：益阳市人民政府　审核单位：湖南省水利厅、湖南省自然资源厅
2014年航摄，2019年10月划界
2000国家大地坐标系，中央经线114度
1985国家高程基准

1：3000

制图单位：厦门仁铭工程顾问有限公司
制图者：周林滔、朱洋洋、李祥香
检查者：彭扬平
制图时间：2019年10月

南洞庭湖（黄土包河左岸）沅江市湖段管理范围划定图（128）

图中涉河大中型水利工程保护范围以划定的管理范围线外延200米，堤防保护范围线以划定的管理范围线外延200米，未标示的涉河小型水利工程的管理和保护范围为：主体建筑边线外延30米（但不超过已划定的管理范围线）为管理范围，管理范围向外延伸150米为保护范围；管理用房现有院基外边线为管理范围。

沅江市水利局

沅江市自然资源局

审查单位：益阳市人民政府　审核单位：湖南省水利厅、湖南省自然资源厅
2014年航摄，2019年10月划界
2000国家大地坐标系，中央经线114度
1985国家高程基准

1：3000

制图单位：厦门仁铭工程顾问有限公司
制图者：周林滔、朱洋洋、李祥香
检查者：彭扬平
制图时间：2019年10月

南洞庭湖（黄土包河左岸）沅江市湖段管理范围划定图（129）



图中涉河大中型水利工程保护范围以划定的管理范围线外延200米，堤防保护范围线以划定的管理范围线外延200米，未标示的涉河小型水利工程的管理和保护范围为：主体建筑边线外延30米（但不超过已划定的管理范围线）为管理范围，管理范围向外延伸150米为保护范围；管理用房现有院基外边线为管理范围。

沅江市水利局

沅江市自然资源局

审查单位：益阳市人民政府　审核单位：湖南省水利厅、湖南省自然资源厅
2014年航摄，2019年10月划界
2000国家大地坐标系，中央经线114度
1985国家高程基准

1：3000

制图单位：厦门仁铭工程顾问有限公司
制图者：周林滔、朱洋洋、李祥香
检查者：彭扬平
制图时间：2019年10月

南洞庭湖（黄土包河左岸）沅江市湖段管理范围划定图（130）

图中涉河大中型水利工程保护范围以划定的管理范围线外延200米，堤防保护范围线以划定的管理范围线外延200米，未标示的涉河小型水利工程的管理和保护范围为：主体建筑边线外延30米（但不超过已划定的管理范围线）为管理范围，管理范围向外延伸150米为保护范围；管理用房现有院基外边线为管理范围。

沅江市水利局

沅江市自然资源局

审查单位：益阳市人民政府　审核单位：湖南省水利厅、湖南省自然资源厅
2014年航摄，2019年10月划界
2000国家大地坐标系，中央经线114度
1985国家高程基准

1：3000

制图单位：厦门仁铭工程顾问有限公司
制图者：周林滔、朱洋洋、李祥香
检查者：彭扬平
制图时间：2019年10月

南洞庭湖（黄土包河左岸）沅江市湖段管理范围划定图（131）

图中涉河大中型水利工程保护范围以划定的管理范围线外延200米，堤防保护范围线以划定的管理范围线外延200米，未标示的涉河小型水利工程的管理和保护范围为：主体建筑边线外延30米（但不超过已划定的管理范围线）为管理范围，管理范围向外延伸150米为保护范围；管理用房现有院基外边线为管理范围。

沅江市水利局

沅江市自然资源局

审查单位：益阳市人民政府　审核单位：湖南省水利厅、湖南省自然资源厅
2014年航摄，2019年10月划界
2000国家大地坐标系，中央经线114度
1985国家高程基准

1：3000

制图单位：厦门仁铭工程顾问有限公司
制图者：周林滔、朱洋洋、李祥香
检查者：彭扬平
制图时间：2019年10月

南洞庭湖（黄土包河左岸）沅江市湖段管理范围划定图（132）

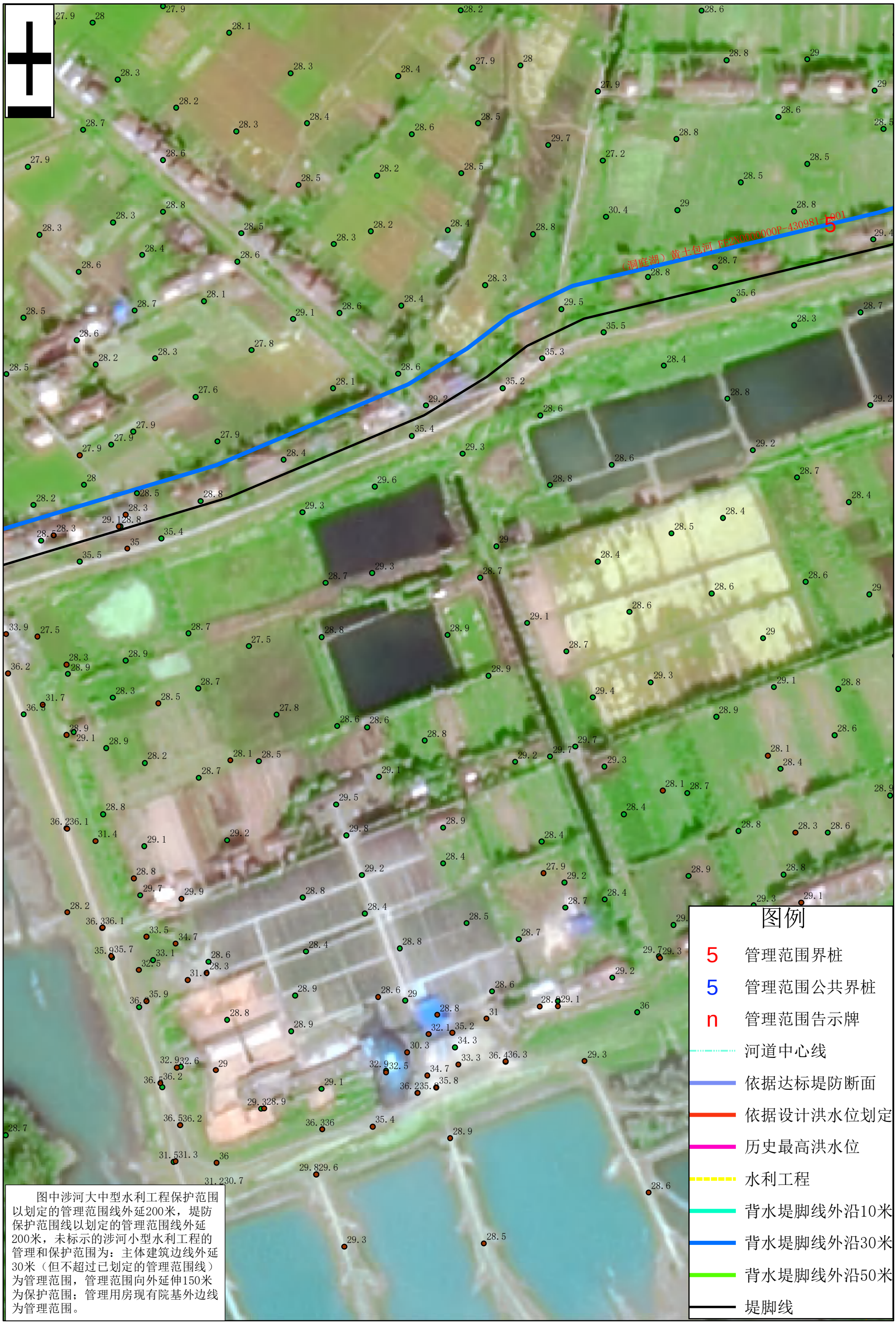

图中涉河大中型水利工程保护范围以划定的管理范围线外延200米，堤防保护范围线以划定的管理范围线外延200米，未标示的涉河小型水利工程的管理和保护范围为：主体建筑边线外延30米（但不超过已划定的管理范围线）为管理范围，管理范围向外延伸150米为保护范围；管理用房现有院基外边线为管理范围。

沅江市水利局

沅江市自然资源局

审查单位：益阳市人民政府　审核单位：湖南省水利厅、湖南省自然资源厅
2014年航摄，2019年10月划界
2000国家大地坐标系，中央经线114度
1985国家高程基准

1：3000

制图单位：厦门仁铭工程顾问有限公司
制图者：周林滔、朱洋洋、李祥香
检查者：彭扬平
制图时间：2019年10月

南洞庭湖（黄土包河左岸）沅江市湖段管理范围划定图（133）



图中涉河大中型水利工程保护范围以划定的管理范围线外延200米，堤防保护范围线以划定的管理范围线外延200米，未标示的涉河小型水利工程的管理和保护范围为：主体建筑边线外延30米（但不超过已划定的管理范围线）为管理范围，管理范围向外延伸150米为保护范围；管理用房现有院基外边线为管理范围。

沅江市水利局

沅江市自然资源局

审查单位：益阳市人民政府　审核单位：湖南省水利厅、湖南省自然资源厅
2014年航摄，2019年10月划界
2000国家大地坐标系，中央经线114度
1985国家高程基准

1：3000

制图单位：厦门仁铭工程顾问有限公司
制图者：周林滔、朱洋洋、李祥香
检查者：彭扬平
制图时间：2019年10月

南洞庭湖（黄土包河左岸）沅江市湖段管理范围划定图（134）

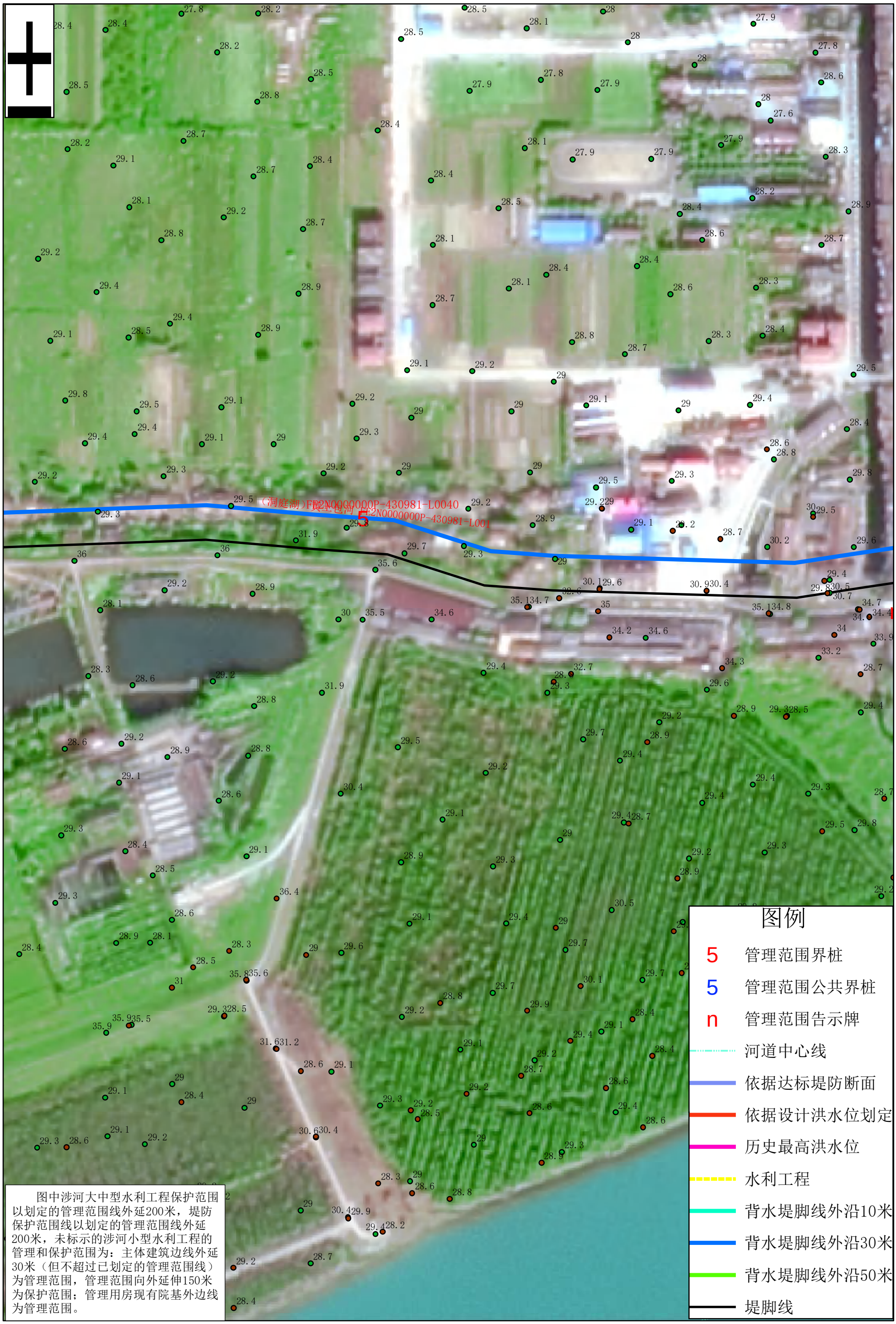

图中涉河大中型水利工程保护范围以划定的管理范围线外延200米，堤防保护范围线以划定的管理范围线外延200米，未标示的涉河小型水利工程的管理和保护范围为：主体建筑边线外延30米（但不超过已划定的管理范围线）为管理范围，管理范围向外延伸150米为保护范围；管理用房现有院基外边线为管理范围。

沅江市水利局

沅江市自然资源局

审查单位：益阳市人民政府　审核单位：湖南省水利厅、湖南省自然资源厅
2014年航摄，2019年10月划界
2000国家大地坐标系，中央经线114度
1985国家高程基准

1：3000

制图单位：厦门仁铭工程顾问有限公司
制图者：周林滔、朱洋洋、李祥香
检查者：彭扬平
制图时间：2019年10月

南洞庭湖（黄土包河左岸）沅江市湖段管理范围划定图（135）

图中涉河大中型水利工程保护范围以划定的管理范围线外延200米，堤防保护范围线以划定的管理范围线外延200米，未标示的涉河小型水利工程的管理和保护范围为：主体建筑边线外延30米（但不超过已划定的管理范围线）为管理范围，管理范围向外延伸150米为保护范围；管理用房现有院基外边线为管理范围。

沅江市水利局

沅江市自然资源局

审查单位：益阳市人民政府　审核单位：湖南省水利厅、湖南省自然资源厅
2014年航摄，2019年10月划界
2000国家大地坐标系，中央经线114度
1985国家高程基准

1：3000

制图单位：厦门仁铭工程顾问有限公司
制图者：周林滔、朱洋洋、李祥香
检查者：彭扬平
制图时间：2019年10月

南洞庭湖（黄土包河左岸）沅江市湖段管理范围划定图（136）

图中涉河大中型水利工程保护范围以划定的管理范围线外延200米，堤防保护范围线以划定的管理范围线外延200米，未标示的涉河小型水利工程的管理和保护范围为：主体建筑边线外延30米（但不超过已划定的管理范围线）为管理范围，管理范围向外延伸150米为保护范围；管理用房现有院基外边线为管理范围。

沅江市水利局

沅江市自然资源局

审查单位：益阳市人民政府　审核单位：湖南省水利厅、湖南省自然资源厅
2014年航摄，2019年10月划界
2000国家大地坐标系，中央经线114度
1985国家高程基准

1：3000

制图单位：厦门仁铭工程顾问有限公司
制图者：周林滔、朱洋洋、李祥香
检查者：彭扬平
制图时间：2019年10月

南洞庭湖（黄土包河左岸）沅江市湖段管理范围划定图（137）

图中涉河大中型水利工程保护范围以划定的管理范围线外延200米，堤防保护范围线以划定的管理范围线外延200米，未标示的涉河小型水利工程的管理和保护范围为：主体建筑边线外延30米（但不超过已划定的管理范围线）为管理范围，管理范围向外延伸150米为保护范围；管理用房现有院基外边线为管理范围。

沅江市水利局

沅江市自然资源局

审查单位：益阳市人民政府　审核单位：湖南省水利厅、湖南省自然资源厅
2014年航摄，2019年10月划界
2000国家大地坐标系，中央经线114度
1985国家高程基准

1：3000

制图单位：厦门仁铭工程顾问有限公司
制图者：周林滔、朱洋洋、李祥香
检查者：彭扬平
制图时间：2019年10月

南洞庭湖（黄土包河左岸）沅江市湖段管理范围划定图（138）

图中涉河大中型水利工程保护范围以划定的管理范围线外延200米，堤防保护范围线以划定的管理范围线外延200米，未标示的涉河小型水利工程的管理和保护范围为：主体建筑边线外延30米（但不超过已划定的管理范围线）为管理范围，管理范围向外延伸150米为保护范围；管理用房现有院基外边线为管理范围。

沅江市水利局

沅江市自然资源局

审查单位：益阳市人民政府　审核单位：湖南省水利厅、湖南省自然资源厅
2014年航摄，2019年10月划界
2000国家大地坐标系，中央经线114度
1985国家高程基准

1：3000

制图单位：厦门仁铭工程顾问有限公司
制图者：周林滔、朱洋洋、李祥香
检查者：彭扬平
制图时间：2019年10月

南洞庭湖（黄土包河左岸）沅江市湖段管理范围划定图（139）

图中涉河大中型水利工程保护范围以划定的管理范围线外延200米，堤防保护范围线以划定的管理范围线外延200米，未标示的涉河小型水利工程的管理和保护范围为：主体建筑边线外延30米（但不超过已划定的管理范围线）为管理范围，管理范围向外延伸150米为保护范围；管理用房现有院基外边线为管理范围。

沅江市水利局

沅江市自然资源局

审查单位：益阳市人民政府　审核单位：湖南省水利厅、湖南省自然资源厅
2014年航摄，2019年10月划界
2000国家大地坐标系，中央经线114度
1985国家高程基准

1：3000

制图单位：厦门仁铭工程顾问有限公司
制图者：周林滔、朱洋洋、李祥香
检查者：彭扬平
制图时间：2019年10月

南洞庭湖（黄土包河左岸）沅江市湖段管理范围划定图（140）

图中涉河大中型水利工程保护范围以划定的管理范围线外延200米，堤防保护范围线以划定的管理范围线外延200米，未标示的涉河小型水利工程的管理和保护范围为：主体建筑边线外延30米（但不超过已划定的管理范围线）为管理范围，管理范围向外延伸150米为保护范围；管理用房现有院基外边线为管理范围。

沅江市水利局

沅江市自然资源局

审查单位：益阳市人民政府　审核单位：湖南省水利厅、湖南省自然资源厅
2014年航摄，2019年10月划界
2000国家大地坐标系，中央经线114度
1985国家高程基准

1：3000

制图单位：厦门仁铭工程顾问有限公司
制图者：周林滔、朱洋洋、李祥香
检查者：彭扬平
制图时间：2019年10月

南洞庭湖（黄土包河左岸）沅江市湖段管理范围划定图（141）

图中涉河大中型水利工程保护范围以划定的管理范围线外延200米，堤防保护范围线以划定的管理范围线外延200米，未标示的涉河小型水利工程的管理和保护范围为：主体建筑边线外延30米（但不超过已划定的管理范围线）为管理范围，管理范围向外延伸150米为保护范围；管理用房现有院基外边线为管理范围。

沅江市水利局

沅江市自然资源局

审查单位：益阳市人民政府　审核单位：湖南省水利厅、湖南省自然资源厅
2014年航摄，2019年10月划界
2000国家大地坐标系，中央经线114度
1985国家高程基准

1：3000

制图单位：厦门仁铭工程顾问有限公司
制图者：周林滔、朱洋洋、李祥香
检查者：彭扬平
制图时间：2019年10月

南洞庭湖（黄土包河左岸）沅江市湖段管理范围划定图（142）

图中涉河大中型水利工程保护范围以划定的管理范围线外延200米，堤防保护范围线以划定的管理范围线外延200米，未标示的涉河小型水利工程的管理和保护范围为：主体建筑边线外延30米（但不超过已划定的管理范围线）为管理范围，管理范围向外延伸150米为保护范围；管理用房现有院基外边线为管理范围。

沅江市水利局

沅江市自然资源局

审查单位：益阳市人民政府　审核单位：湖南省水利厅、湖南省自然资源厅
2014年航摄，2019年10月划界
2000国家大地坐标系，中央经线114度
1985国家高程基准

1：3000

制图单位：厦门仁铭工程顾问有限公司
制图者：周林滔、朱洋洋、李祥香
检查者：彭扬平
制图时间：2019年10月

南洞庭湖（黄土包河左岸）沅江市湖段管理范围划定图（143）



图中涉河大中型水利工程保护范围以划定的管理范围线外延200米，堤防保护范围线以划定的管理范围线外延200米，未标示的涉河小型水利工程的管理和保护范围为：主体建筑边线外延30米（但不超过已划定的管理范围线）为管理范围，管理范围向外延伸150米为保护范围；管理用房现有院基外边线为管理范围。

沅江市水利局

沅江市自然资源局

审查单位：益阳市人民政府　审核单位：湖南省水利厅、湖南省自然资源厅
2014年航摄，2019年10月划界
2000国家大地坐标系，中央经线114度
1985国家高程基准

1：3000

制图单位：厦门仁铭工程顾问有限公司
制图者：周林滔、朱洋洋、李祥香
检查者：彭扬平
制图时间：2019年10月

南洞庭湖（黄土包河左岸）沅江市湖段管理范围划定图（144）



沅江市水利局

沅江市自然资源局

审查单位：益阳市人民政府　审核单位：湖南省水利厅、湖南省自然资源厅
2014年航摄，2019年10月划界
2000国家大地坐标系，中央经线114度
1985国家高程基准

1：3000

制图单位：厦门仁铭工程顾问有限公司
制图者：周林滔、朱洋洋、李祥香
检查者：彭扬平
制图时间：2019年10月

南洞庭湖（黄土包河左岸）沅江市湖段管理范围划定图（145）



图中涉河大中型水利工程保护范围以划定的管理范围线外延200米，堤防保护范围线以划定的管理范围线外延200米，未标示的涉河小型水利工程的管理和保护范围为：主体建筑边线外延30米（但不超过已划定的管理范围线）为管理范围，管理范围向外延伸150米为保护范围；管理用房现有院基外边线为管理范围。

沅江市水利局

沅江市自然资源局

审查单位：益阳市人民政府　审核单位：湖南省水利厅、湖南省自然资源厅
2014年航摄，2019年10月划界
2000国家大地坐标系，中央经线114度
1985国家高程基准

1：3000

制图单位：厦门仁铭工程顾问有限公司
制图者：周林滔、朱洋洋、李祥香
检查者：彭扬平
制图时间：2019年10月

南洞庭湖（黄土包河左岸）沅江市湖段管理范围划定图（146）

图例

5 管理范围界桩

5 管理范围公共界桩

n 管理范围告示牌

河道中心线

依据达标堤防断面

依据设计洪水位划定

历史最高洪水位

水利工程

背水堤脚线外沿10米

背水堤脚线外沿30米

背水堤脚线外沿50米

堤脚线

图中涉河大中型水利工程保护范围以划定的管理范围线外延200米，堤防保护范围线以划定的管理范围线外延200米，未标示的涉河小型水利工程的管理和保护范围为：主体建筑边线外延30米（但不超过已划定的管理范围线）为管理范围，管理范围向外延伸150米为保护范围；管理用房现有院基外边线为管理范围。

沅江市水利局

沅江市自然资源局

审查单位：益阳市人民政府　审核单位：湖南省水利厅、湖南省自然资源厅
2014年航摄，2019年10月划界
2000国家大地坐标系，中央经线114度
1985国家高程基准

1：3000

制图单位：厦门仁铭工程顾问有限公司
制图者：周林滔、朱洋洋、李祥香
检查者：彭扬平
制图时间：2019年10月

南洞庭湖（黄土包河左岸）沅江市湖段管理范围划定图（147）

图中涉河大中型水利工程保护范围以划定的管理范围线外延200米，堤防保护范围线以划定的管理范围线外延200米，未标示的涉河小型水利工程的管理和保护范围为：主体建筑边线外延30米（但不超过已划定的管理范围线）为管理范围，管理范围向外延伸150米为保护范围；管理用房现有院基外边线为管理范围。

沅江市水利局

沅江市自然资源局

审查单位：益阳市人民政府　审核单位：湖南省水利厅、湖南省自然资源厅
2014年航摄，2019年10月划界
2000国家大地坐标系，中央经线114度
1985国家高程基准

1：3000

制图单位：厦门仁铭工程顾问有限公司
制图者：周林滔、朱洋洋、李祥香
检查者：彭扬平
制图时间：2019年10月

南洞庭湖（黄土包河左岸）沅江市湖段管理范围划定图（148）

图中涉河大中型水利工程保护范围以划定的管理范围线外延200米，堤防保护范围线以划定的管理范围线外延200米，未标示的涉河小型水利工程的管理和保护范围为：主体建筑边线外延30米（但不超过已划定的管理范围线）为管理范围，管理范围向外延伸150米为保护范围；管理用房现有院基外边线为管理范围。

沅江市水利局

沅江市自然资源局

审查单位：益阳市人民政府　审核单位：湖南省水利厅、湖南省自然资源厅
2014年航摄，2019年10月划界
2000国家大地坐标系，中央经线114度
1985国家高程基准

1：3000

制图单位：厦门仁铭工程顾问有限公司
制图者：周林滔、朱洋洋、李祥香
检查者：彭扬平
制图时间：2019年10月

南洞庭湖（黄土包河左岸）沅江市湖段管理范围划定图（149）

图中涉河大中型水利工程保护范围以划定的管理范围线外延200米，堤防保护范围线以划定的管理范围线外延200米，未标示的涉河小型水利工程的管理和保护范围为：主体建筑边线外延30米（但不超过已划定的管理范围线）为管理范围，管理范围向外延伸150米为保护范围；管理用房现有院基外边线为管理范围。

沅江市水利局

沅江市自然资源局

审查单位：益阳市人民政府　审核单位：湖南省水利厅、湖南省自然资源厅
2014年航摄，2019年10月划界
2000国家大地坐标系，中央经线114度
1985国家高程基准

1：3000

制图单位：厦门仁铭工程顾问有限公司
制图者：周林滔、朱洋洋、李祥香
检查者：彭扬平
制图时间：2019年10月

南洞庭湖（黄土包河左岸）沅江市湖段管理范围划定图（150）

沅江市水利局

沅江市自然资源局

审查单位：益阳市人民政府　审核单位：湖南省水利厅、湖南省自然资源厅
2014年航摄，2019年10月划界
2000国家大地坐标系，中央经线114度
1985国家高程基准

1：3000

制图单位：厦门仁铭工程顾问有限公司
制图者：周林滔、朱洋洋、李祥香
检查者：彭扬平
制图时间：2019年10月

南洞庭湖（黄土包河左岸）沅江市湖段管理范围划定图（151）



图中涉河大中型水利工程保护范围以划定的管理范围线外延200米，堤防保护范围线以划定的管理范围线外延200米，未标示的涉河小型水利工程的管理和保护范围为：主体建筑边线外延30米（但不超过已划定的管理范围线）为管理范围，管理范围向外延伸150米为保护范围；管理用房现有院基外边线为管理范围。

沅江市水利局

沅江市自然资源局

审查单位：益阳市人民政府　审核单位：湖南省水利厅、湖南省自然资源厅
2014年航摄，2019年10月划界
2000国家大地坐标系，中央经线114度
1985国家高程基准

1：3000

制图单位：厦门仁铭工程顾问有限公司
制图者：周林滔、朱洋洋、李祥香
检查者：彭扬平
制图时间：2019年10月

南洞庭湖（黄土包河左岸）沅江市湖段管理范围划定图（152）

图中涉河大中型水利工程保护范围以划定的管理范围线外延200米，堤防保护范围线以划定的管理范围线外延200米，未标示的涉河小型水利工程的管理和保护范围为：主体建筑边线外延30米（但不超过已划定的管理范围线）为管理范围，管理范围向外延伸150米为保护范围；管理用房现有院基外边线为管理范围。

沅江市水利局

沅江市自然资源局

审查单位：益阳市人民政府　审核单位：湖南省水利厅、湖南省自然资源厅
2014年航摄，2019年10月划界
2000国家大地坐标系，中央经线114度
1985国家高程基准

1：3000

制图单位：厦门仁铭工程顾问有限公司
制图者：周林滔、朱洋洋、李祥香
检查者：彭扬平
制图时间：2019年10月

南洞庭湖（黄土包河左岸）沅江市湖段管理范围划定图（153）

图中涉河大中型水利工程保护范围以划定的管理范围线外延200米，堤防保护范围线以划定的管理范围线外延200米，未标示的涉河小型水利工程的管理和保护范围为：主体建筑边线外延30米（但不超过已划定的管理范围线）为管理范围，管理范围向外延伸150米为保护范围；管理用房现有院基外边线为管理范围。

沅江市自然资源局　沅江市水利局

审查单位：益阳市人民政府　审核单位：湖南省水利厅、湖南省自然资源厅
2014年航摄，2019年10月划界
2000国家大地坐标系，中央经线114度
1985国家高程基准

1：3000

制图单位：厦门仁铭工程顾问有限公司
制图者：周林滔、朱洋洋、李祥香
检查者：彭扬平
制图时间：2019年10月

南洞庭湖（黄土包河左岸）沅江市湖段管理范围划定图（154）

图中涉河大中型水利工程保护范围以划定的管理范围线外延200米，堤防保护范围线以划定的管理范围线外延200米，未标示的涉河小型水利工程的管理和保护范围为：主体建筑边线外延30米（但不超过已划定的管理范围线）为管理范围，管理范围向外延伸150米为保护范围；管理用房现有院基外边线为管理范围。

沅江市水利局

沅江市自然资源局

审查单位：益阳市人民政府　审核单位：湖南省水利厅、湖南省自然资源厅
2014年航摄，2019年10月划界
2000国家大地坐标系，中央经线114度
1985国家高程基准

1：3000

制图单位：厦门仁铭工程顾问有限公司
制图者：周林滔、朱洋洋、李祥香
检查者：彭扬平
制图时间：2019年10月

南洞庭湖（黄土包河左岸）沅江市湖段管理范围划定图（155）

图中涉河大中型水利工程保护范围以划定的管理范围线外延200米，堤防保护范围线以划定的管理范围线外延200米，未标示的涉河小型水利工程的管理和保护范围为：主体建筑边线外延30米（但不超过已划定的管理范围线）为管理范围，管理范围向外延伸150米为保护范围；管理用房现有院基外边线为管理范围。

沅江市水利局

沅江市自然资源局

审查单位：益阳市人民政府　审核单位：湖南省水利厅、湖南省自然资源厅
2014年航摄，2019年10月划界
2000国家大地坐标系，中央经线114度
1985国家高程基准

1：3000

制图单位：厦门仁铭工程顾问有限公司
制图者：周林滔、朱洋洋、李祥香
检查者：彭扬平
制图时间：2019年10月

南洞庭湖（黄土包河左岸）沅江市湖段管理范围划定图（156）

图中涉河大中型水利工程保护范围以划定的管理范围线外延200米，堤防保护范围线以划定的管理范围线外延200米，未标示的涉河小型水利工程的管理和保护范围为：主体建筑边线外延30米（但不超过已划定的管理范围线）为管理范围，管理范围向外延伸150米为保护范围；管理用房现有院基外边线为管理范围。

沅江市水利局

沅江市自然资源局

审查单位：益阳市人民政府　审核单位：湖南省水利厅、湖南省自然资源厅
2014年航摄，2019年10月划界
2000国家大地坐标系，中央经线114度
1985国家高程基准

1：3000

制图单位：厦门仁铭工程顾问有限公司
制图者：周林滔、朱洋洋、李祥香
检查者：彭扬平
制图时间：2019年10月

南洞庭湖（黄土包河左岸）沅江市湖段管理范围划定图（157）

图中涉河大中型水利工程保护范围以划定的管理范围线外延200米，堤防保护范围线以划定的管理范围线外延200米，未标示的涉河小型水利工程的管理和保护范围为：主体建筑边线外延30米（但不超过已划定的管理范围线）为管理范围，管理范围向外延伸150米为保护范围；管理用房现有院基外边线为管理范围。

沅江市水利局

沅江市自然资源局

审查单位：益阳市人民政府　审核单位：湖南省水利厅、湖南省自然资源厅
2014年航摄，2019年10月划界
2000国家大地坐标系，中央经线114度
1985国家高程基准

1：3000

制图单位：厦门仁铭工程顾问有限公司
制图者：周林滔、朱洋洋、李祥香
检查者：彭扬平
制图时间：2019年10月

南洞庭湖（黄土包河左岸）沅江市湖段管理范围划定图（158）

图中涉河大中型水利工程保护范围以划定的管理范围线外延200米，堤防保护范围线以划定的管理范围线外延200米，未标示的涉河小型水利工程的管理和保护范围为：主体建筑边线外延30米（但不超过已划定的管理范围线）为管理范围，管理范围向外延伸150米为保护范围；管理用房现有院基外边线为管理范围。

沅江市水利局

沅江市自然资源局

审查单位：益阳市人民政府　审核单位：湖南省水利厅、湖南省自然资源厅
2014年航摄，2019年10月划界
2000国家大地坐标系，中央经线114度
1985国家高程基准

1：3000

制图单位：厦门仁铭工程顾问有限公司
制图者：周林滔、朱洋洋、李祥香
检查者：彭扬平
制图时间：2019年10月

南洞庭湖（黄土包河左岸）沅江市湖段管理范围划定图（159）

图中涉河大中型水利工程保护范围以划定的管理范围线外延200米，堤防保护范围线以划定的管理范围线外延200米，未标示的涉河小型水利工程的管理和保护范围为：主体建筑边线外延30米（但不超过已划定的管理范围线）为管理范围，管理范围向外延伸150米为保护范围；管理用房现有院基外边线为管理范围。

沅江市水利局

沅江市自然资源局

审查单位：益阳市人民政府　审核单位：湖南省水利厅、湖南省自然资源厅
2014年航摄，2019年10月划界
2000国家大地坐标系，中央经线114度
1985国家高程基准

1：3000

制图单位：厦门仁铭工程顾问有限公司
制图者：周林滔、朱洋洋、李祥香
检查者：彭扬平
制图时间：2019年10月

南洞庭湖（黄土包河左岸）沅江市湖段管理范围划定图（160）

图中涉河大中型水利工程保护范围以划定的管理范围线外延200米，堤防保护范围线以划定的管理范围线外延200米，未标示的涉河小型水利工程的管理和保护范围为：主体建筑边线外延30米（但不超过已划定的管理范围线）为管理范围，管理范围向外延伸150米为保护范围；管理用房现有院基外边线为管理范围。

沅江市水利局

沅江市自然资源局

审查单位：益阳市人民政府　审核单位：湖南省水利厅、湖南省自然资源厅
2014年航摄，2019年10月划界
2000国家大地坐标系，中央经线114度
1985国家高程基准

1：3000

制图单位：厦门仁铭工程顾问有限公司
制图者：周林滔、朱洋洋、李祥香
检查者：彭扬平
制图时间：2019年10月

南洞庭湖（黄土包河左岸）沅江市湖段管理范围划定图（161）

图中涉河大中型水利工程保护范围以划定的管理范围线外延200米，堤防保护范围线以划定的管理范围线外延200米，未标示的涉河小型水利工程的管理和保护范围为：主体建筑边线外延30米（但不超过已划定的管理范围线）为管理范围，管理范围向外延伸150米为保护范围；管理用房现有院基外边线为管理范围。

沅江市水利局

沅江市自然资源局

审查单位：益阳市人民政府　审核单位：湖南省水利厅、湖南省自然资源厅
2014年航摄，2019年10月划界
2000国家大地坐标系，中央经线114度
1985国家高程基准

1：3000

制图单位：厦门仁铭工程顾问有限公司
制图者：周林滔、朱洋洋、李祥香
检查者：彭扬平
制图时间：2019年10月

南洞庭湖（黄土包河左岸）沅江市湖段管理范围划定图（162）

图中涉河大中型水利工程保护范围以划定的管理范围线外延200米，堤防保护范围线以划定的管理范围线外延200米，未标示的涉河小型水利工程的管理和保护范围为：主体建筑边线外延30米（但不超过已划定的管理范围线）为管理范围，管理范围向外延伸150米为保护范围；管理用房现有院基外边线为管理范围。

沅江市水利局

沅江市自然资源局

审查单位：益阳市人民政府　审核单位：湖南省水利厅、湖南省自然资源厅
2014年航摄，2019年10月划界
2000国家大地坐标系，中央经线114度
1985国家高程基准

1：3000

制图单位：厦门仁铭工程顾问有限公司
制图者：周林滔、朱洋洋、李祥香
检查者：彭扬平
制图时间：2019年10月

南洞庭湖（黄土包河左岸）沅江市湖段管理范围划定图（163）

图中涉河大中型水利工程保护范围以划定的管理范围线外延200米，堤防保护范围线以划定的管理范围线外延200米，未标示的涉河小型水利工程的管理和保护范围为：主体建筑边线外延30米（但不超过已划定的管理范围线）为管理范围，管理范围向外延伸150米为保护范围；管理用房现有院基外边线为管理范围。

沅江市自然资源局　沅江市水利局

审查单位：益阳市人民政府　审核单位：湖南省水利厅、湖南省自然资源厅
2014年航摄，2019年10月划界
2000国家大地坐标系，中央经线114度
1985国家高程基准

1：3000

制图单位：厦门仁铭工程顾问有限公司
制图者：周林滔、朱洋洋、李祥香
检查者：彭扬平
制图时间：2019年10月

南洞庭湖（黄土包河左岸）沅江市湖段管理范围划定图（164）

图中涉河大中型水利工程保护范围以划定的管理范围线外延200米，堤防保护范围线以划定的管理范围线外延200米，未标示的涉河小型水利工程的管理和保护范围为：主体建筑边线外延30米（但不超过已划定的管理范围线）为管理范围，管理范围向外延伸150米为保护范围；管理用房现有院基外边线为管理范围。

沅江市水利局

沅江市自然资源局

审查单位：益阳市人民政府　审核单位：湖南省水利厅、湖南省自然资源厅
2014年航摄，2019年10月划界
2000国家大地坐标系，中央经线114度
1985国家高程基准

1：3000

制图单位：厦门仁铭工程顾问有限公司
制图者：周林滔、朱洋洋、李祥香
检查者：彭扬平
制图时间：2019年10月

南洞庭湖（黄土包河左岸）沅江市湖段管理范围划定图（165）

图中涉河大中型水利工程保护范围以划定的管理范围线外延200米，堤防保护范围线以划定的管理范围线外延200米，未标示的涉河小型水利工程的管理和保护范围为：主体建筑边线外延30米（但不超过已划定的管理范围线）为管理范围，管理范围向外延伸150米为保护范围；管理用房现有院基外边线为管理范围。

沅江市水利局

沅江市自然资源局

审查单位：益阳市人民政府　审核单位：湖南省水利厅、湖南省自然资源厅
2014年航摄，2019年10月划界
2000国家大地坐标系，中央经线114度
1985国家高程基准

1：3000

制图单位：厦门仁铭工程顾问有限公司
制图者：周林滔、朱洋洋、李祥香
检查者：彭扬平
制图时间：2019年10月

南洞庭湖（黄土包河左岸）沅江市湖段管理范围划定图（166）

图中涉河大中型水利工程保护范围以划定的管理范围线外延200米，堤防保护范围线以划定的管理范围线外延200米，未标示的涉河小型水利工程的管理和保护范围为：主体建筑边线外延30米（但不超过已划定的管理范围线）为管理范围，管理范围向外延伸150米为保护范围；管理用房现有院基外边线为管理范围。

沅江市水利局

沅江市自然资源局

审查单位：益阳市人民政府　审核单位：湖南省水利厅、湖南省自然资源厅
2014年航摄，2019年10月划界
2000国家大地坐标系，中央经线114度
1985国家高程基准

1：3000

制图单位：厦门仁铭工程顾问有限公司
制图者：周林滔、朱洋洋、李祥香
检查者：彭扬平
制图时间：2019年10月

南洞庭湖（黄土包河左岸）沅江市湖段管理范围划定图（167）

图中涉河大中型水利工程保护范围以划定的管理范围线外延200米，堤防保护范围线以划定的管理范围线外延200米，未标示的涉河小型水利工程的管理和保护范围为：主体建筑边线外延30米（但不超过已划定的管理范围线）为管理范围，管理范围向外延伸150米为保护范围；管理用房现有院基外边线为管理范围。

沅江市水利局

沅江市自然资源局

审查单位：益阳市人民政府　审核单位：湖南省水利厅、湖南省自然资源厅
2014年航摄，2019年10月划界
2000国家大地坐标系，中央经线114度
1985国家高程基准

1：3000

制图单位：厦门仁铭工程顾问有限公司
制图者：周林滔、朱洋洋、李祥香
检查者：彭扬平
制图时间：2019年10月

南洞庭湖（黄土包河左岸）沅江市湖段管理范围划定图（168）

图中涉河大中型水利工程保护范围以划定的管理范围线外延200米，堤防保护范围线以划定的管理范围线外延200米，未标示的涉河小型水利工程的管理和保护范围为：主体建筑边线外延30米（但不超过已划定的管理范围线）为管理范围，管理范围向外延伸150米为保护范围；管理用房现有院基外边线为管理范围。

沅江市水利局

沅江市自然资源局

审查单位：益阳市人民政府　审核单位：湖南省水利厅、湖南省自然资源厅
2014年航摄，2019年10月划界
2000国家大地坐标系，中央经线114度
1985国家高程基准

1：3000

制图单位：厦门仁铭工程顾问有限公司
制图者：周林滔、朱洋洋、李祥香
检查者：彭扬平
制图时间：2019年10月

南洞庭湖（黄土包河左岸）沅江市湖段管理范围划定图（169）

图中涉河大中型水利工程保护范围以划定的管理范围线外延200米，堤防保护范围线以划定的管理范围线外延200米，未标示的涉河小型水利工程的管理和保护范围为：主体建筑边线外延30米（但不超过已划定的管理范围线）为管理范围，管理范围向外延伸150米为保护范围；管理用房现有院基外边线为管理范围。

沅江市水利局

沅江市自然资源局

审查单位：益阳市人民政府　审核单位：湖南省水利厅、湖南省自然资源厅
2014年航摄，2019年10月划界
2000国家大地坐标系，中央经线114度
1985国家高程基准

1：3000

制图单位：厦门仁铭工程顾问有限公司
制图者：周林滔、朱洋洋、李祥香
检查者：彭扬平
制图时间：2019年10月

南洞庭湖（黄土包河左岸）沅江市湖段管理范围划定图（170）

图中涉河大中型水利工程保护范围以划定的管理范围线外延200米，堤防保护范围线以划定的管理范围线外延200米，未标示的涉河小型水利工程的管理和保护范围为：主体建筑边线外延30米（但不超过已划定的管理范围线）为管理范围，管理范围向外延伸150米为保护范围；管理用房现有院基外边线为管理范围。

沅江市自然资源局　沅江市水利局

审查单位：益阳市人民政府　审核单位：湖南省水利厅、湖南省自然资源厅
2014年航摄，2019年10月划界
2000国家大地坐标系，中央经线114度
1985国家高程基准

1：3000

制图单位：厦门仁铭工程顾问有限公司
制图者：周林滔、朱洋洋、李祥香
检查者：彭扬平
制图时间：2019年10月

南洞庭湖（黄土包河左岸）沅江市湖段管理范围划定图（171）

图中涉河大中型水利工程保护范围以划定的管理范围线外延200米，堤防保护范围线以划定的管理范围线外延200米，未标示的涉河小型水利工程的管理和保护范围为：主体建筑边线外延30米（但不超过已划定的管理范围线）为管理范围，管理范围向外延伸150米为保护范围；管理用房现有院基外边线为管理范围。

沅江市水利局

沅江市自然资源局

审查单位：益阳市人民政府　审核单位：湖南省水利厅、湖南省自然资源厅
2014年航摄，2019年10月划界
2000国家大地坐标系，中央经线114度
1985国家高程基准

1：3000

制图单位：厦门仁铭工程顾问有限公司
制图者：周林滔、朱洋洋、李祥香
检查者：彭扬平
制图时间：2019年10月

南洞庭湖（黄土包河左岸）沅江市湖段管理范围划定图（172）

图中涉河大中型水利工程保护范围以划定的管理范围线外延200米，堤防保护范围线以划定的管理范围线外延200米，未标示的涉河小型水利工程的管理和保护范围为：主体建筑边线外延30米（但不超过已划定的管理范围线）为管理范围，管理范围向外延伸150米为保护范围；管理用房现有院基外边线为管理范围。

沅江市水利局

沅江市自然资源局

审查单位：益阳市人民政府　审核单位：湖南省水利厅、湖南省自然资源厅
2014年航摄，2019年10月划界
2000国家大地坐标系，中央经线114度
1985国家高程基准

1：3000

制图单位：厦门仁铭工程顾问有限公司
制图者：周林滔、朱洋洋、李祥香
检查者：彭扬平
制图时间：2019年10月

南洞庭湖（黄土包河左岸）沅江市湖段管理范围划定图（173）

图中涉河大中型水利工程保护范围以划定的管理范围线外延200米，堤防保护范围线以划定的管理范围线外延200米，未标示的涉河小型水利工程的管理和保护范围为：主体建筑边线外延30米（但不超过已划定的管理范围线）为管理范围，管理范围向外延伸150米为保护范围；管理用房现有院基外边线为管理范围。

沅江市水利局

沅江市自然资源局

审查单位：益阳市人民政府　审核单位：湖南省水利厅、湖南省自然资源厅
2014年航摄，2019年10月划界
2000国家大地坐标系，中央经线114度
1985国家高程基准

1：3000

制图单位：厦门仁铭工程顾问有限公司
制图者：周林滔、朱洋洋、李祥香
检查者：彭扬平
制图时间：2019年10月

南洞庭湖（黄土包河左岸）沅江市湖段管理范围划定图（174）

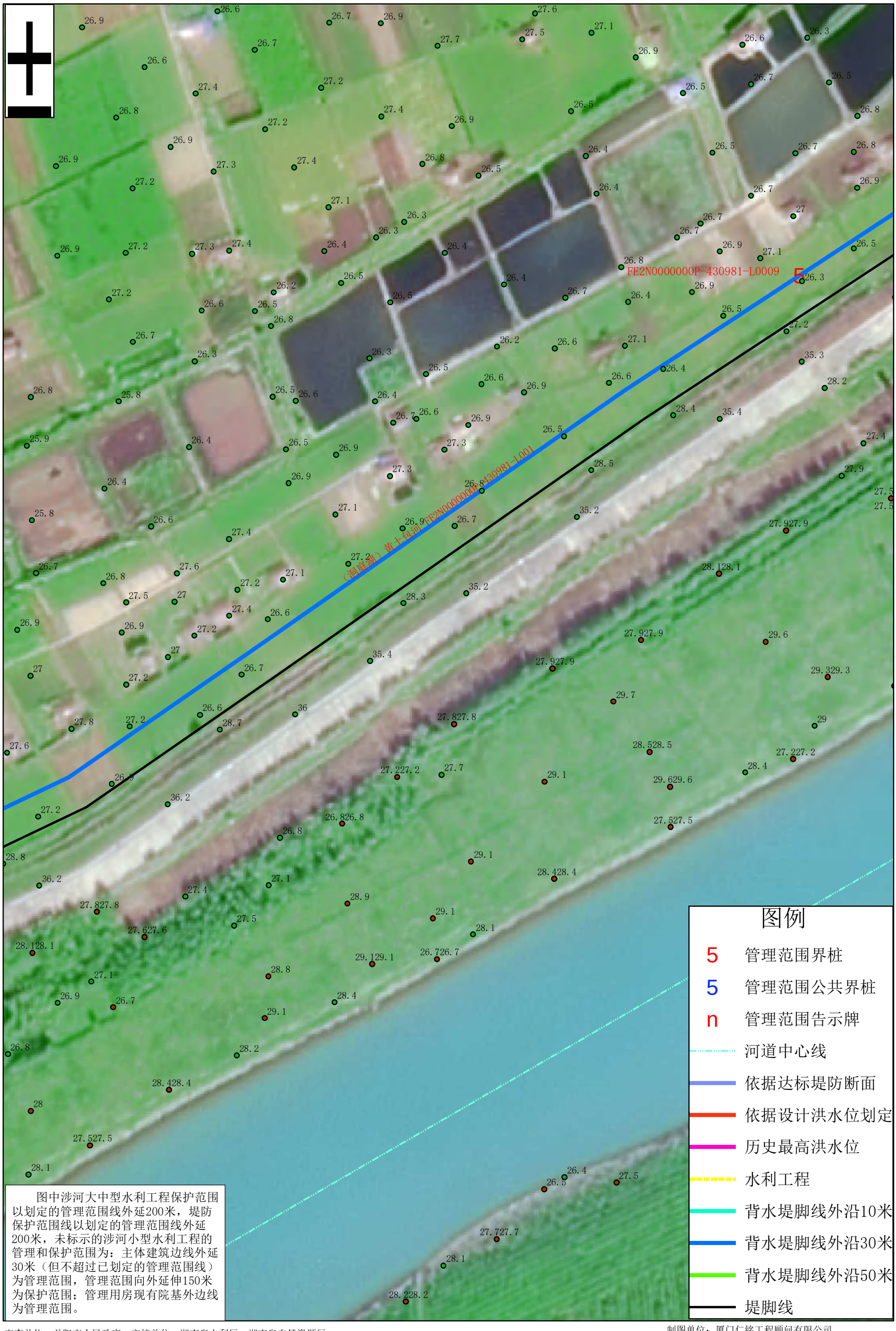

图中涉河大中型水利工程保护范围以划定的管理范围线外延200米，堤防保护范围线以划定的管理范围线外延200米，未标示的涉河小型水利工程的管理和保护范围为：主体建筑边线外延30米（但不超过已划定的管理范围线）为管理范围，管理范围向外延伸150米为保护范围；管理用房现有院基外边线为管理范围。

沅江市水利局

沅江市自然资源局

审查单位：益阳市人民政府　审核单位：湖南省水利厅、湖南省自然资源厅
2014年航摄，2019年10月划界
2000国家大地坐标系，中央经线114度
1985国家高程基准

1：3000

制图单位：厦门仁铭工程顾问有限公司
制图者：周林滔、朱洋洋、李祥香
检查者：彭扬平
制图时间：2019年10月

南洞庭湖（黄土包河左岸）沅江市湖段管理范围划定图（175）

图中涉河大中型水利工程保护范围以划定的管理范围线外延200米，堤防保护范围线以划定的管理范围线外延200米，未标示的涉河小型水利工程的管理和保护范围为：主体建筑边线外延30米（但不超过已划定的管理范围线）为管理范围，管理范围向外延伸150米为保护范围；管理用房现有院基外边线为管理范围。

沅江市水利局

沅江市自然资源局

审查单位：益阳市人民政府　审核单位：湖南省水利厅、湖南省自然资源厅
2014年航摄，2019年10月划界
2000国家大地坐标系，中央经线114度
1985国家高程基准

1：3000

制图单位：厦门仁铭工程顾问有限公司
制图者：周林滔、朱洋洋、李祥香
检查者：彭扬平
制图时间：2019年10月

南洞庭湖（黄土包河左岸）沅江市湖段管理范围划定图（176）

图中涉河大中型水利工程保护范围以划定的管理范围线外延200米，堤防保护范围线以划定的管理范围线外延200米，未标示的涉河小型水利工程的管理和保护范围为：主体建筑边线外延30米（但不超过已划定的管理范围线）为管理范围，管理范围向外延伸150米为保护范围；管理用房现有院基外边线为管理范围。

沅江市水利局

沅江市自然资源局

审查单位：益阳市人民政府　审核单位：湖南省水利厅、湖南省自然资源厅
2014年航摄，2019年10月划界
2000国家大地坐标系，中央经线114度
1985国家高程基准

1：3000

制图单位：厦门仁铭工程顾问有限公司
制图者：周林滔、朱洋洋、李祥香
检查者：彭扬平
制图时间：2019年10月

南洞庭湖（黄土包河左岸）沅江市湖段管理范围划定图（177）

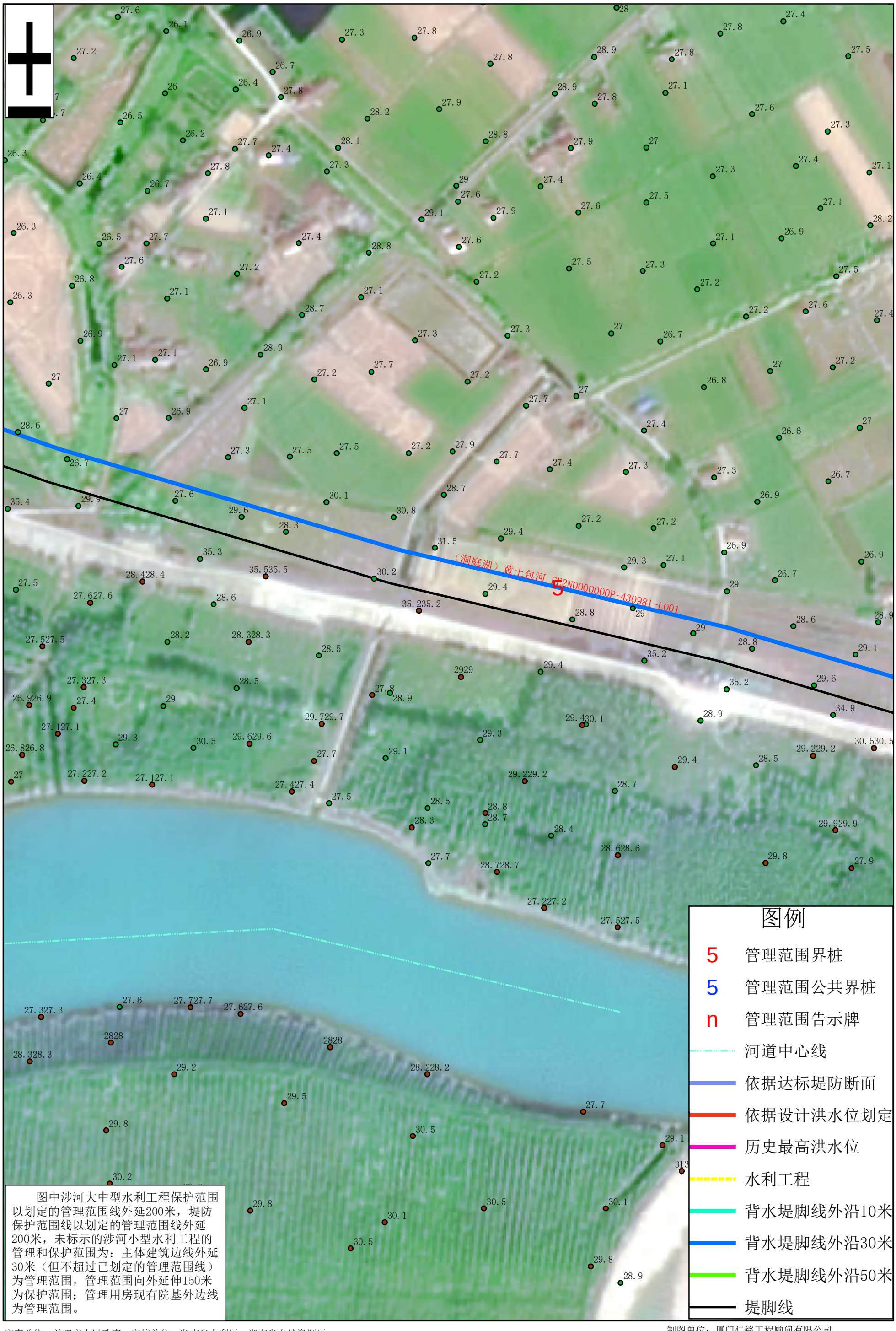

图中涉河大中型水利工程保护范围以划定的管理范围线外延200米，堤防保护范围线以划定的管理范围线外延200米，未标示的涉河小型水利工程的管理和保护范围为：主体建筑边线外延30米（但不超过已划定的管理范围线）为管理范围，管理范围向外延伸150米为保护范围；管理用房现有院基外边线为管理范围。

沅江市水利局

沅江市自然资源局

审查单位：益阳市人民政府　审核单位：湖南省水利厅、湖南省自然资源厅
2014年航摄，2019年10月划界
2000国家大地坐标系，中央经线114度
1985国家高程基准

1：3000

制图单位：厦门仁铭工程顾问有限公司
制图者：周林滔、朱洋洋、李祥香
检查者：彭扬平
制图时间：2019年10月

南洞庭湖（黄土包河左岸）沅江市湖段管理范围划定图（178）

图中涉河大中型水利工程保护范围以划定的管理范围线外延200米，堤防保护范围线以划定的管理范围线外延200米，未标示的涉河小型水利工程的管理和保护范围为：主体建筑边线外延30米（但不超过已划定的管理范围线）为管理范围，管理范围向外延伸150米为保护范围；管理用房现有院基外边线为管理范围。

沅江市水利局

沅江市自然资源局

审查单位：益阳市人民政府　审核单位：湖南省水利厅、湖南省自然资源厅
2014年航摄，2019年10月划界
2000国家大地坐标系，中央经线114度
1985国家高程基准

1：3000

制图单位：厦门仁铭工程顾问有限公司
制图者：周林滔、朱洋洋、李祥香
检查者：彭扬平
制图时间：2019年10月

南洞庭湖（黄土包河左岸）沅江市湖段管理范围划定图（179）

图中涉河大中型水利工程保护范围以划定的管理范围线外延200米，堤防保护范围线以划定的管理范围线外延200米，未标示的涉河小型水利工程的管理和保护范围为：主体建筑边线外延30米（但不超过已划定的管理范围线）为管理范围，管理范围向外延伸150米为保护范围；管理用房现有院基外边线为管理范围。

沅江市水利局

沅江市自然资源局

审查单位：益阳市人民政府　审核单位：湖南省水利厅、湖南省自然资源厅
2014年航摄，2019年10月划界
2000国家大地坐标系，中央经线114度
1985国家高程基准

1：3000

制图单位：厦门仁铭工程顾问有限公司
制图者：周林滔、朱洋洋、李祥香
检查者：彭扬平
制图时间：2019年10月

南洞庭湖（黄土包河左岸）沅江市湖段管理范围划定图（180）

图中涉河大中型水利工程保护范围以划定的管理范围线外延200米，堤防保护范围线以划定的管理范围线外延200米，未标示的涉河小型水利工程的管理和保护范围为：主体建筑边线外延30米（但不超过已划定的管理范围线）为管理范围，管理范围向外延伸150米为保护范围；管理用房现有院基外边线为管理范围。

沅江市水利局

沅江市自然资源局

审查单位：益阳市人民政府　审核单位：湖南省水利厅、湖南省自然资源厅
2014年航摄，2019年10月划界
2000国家大地坐标系，中央经线114度
1985国家高程基准

1：3000

制图单位：厦门仁铭工程顾问有限公司
制图者：周林滔、朱洋洋、李祥香
检查者：彭扬平
制图时间：2019年10月

南洞庭湖（黄土包河左岸）沅江市湖段管理范围划定图（181）

图例

- 5 管理范围界桩
- 5 管理范围公共界桩
- n 管理范围告示牌
- 堤脚线
- 河道中心线
- 依据达标堤防断面
- 依据设计洪水位划定
- 历史最高洪水位
- 水利工程
- 背水堤脚线外沿10米
- 背水堤脚线外沿30米
- 背水堤脚线外沿50米

图中涉河大中型水利工程保护范围以划定的管理范围线外延200米，堤防保护范围线以划定的管理范围线外延200米，未标示的涉河小型水利工程的管理和保护范围为：主体建筑边线外延30米（但不超过已划定的管理范围线）为管理范围，管理范围向外延伸150米为保护范围；管理用房现有院基外边线为管理范围。

沅江市水利局

沅江市自然资源局

审查单位：益阳市人民政府　审核单位：湖南省水利厅、湖南省自然资源厅
2014年航摄，2019年10月划界
2000国家大地坐标系，中央经线114度
1985国家高程基准

1：3000

制图单位：厦门仁铭工程顾问有限公司
制图者：周林滔、朱洋洋、李祥香
检查者：彭扬平
制图时间：2019年10月

南洞庭湖（黄土包河左岸）沅江市湖段管理范围划定图（182）

图例

- 5 管理范围界桩
- 5 管理范围公共界桩
- n 管理范围告示牌
- 堤脚线
- 河道中心线
- 依据达标堤防断面
- 依据设计洪水位划定
- 历史最高洪水位
- 水利工程
- 背水堤脚线外沿10米
- 背水堤脚线外沿30米
- 背水堤脚线外沿50米

图中涉河大中型水利工程保护范围以划定的管理范围线外延200米，堤防保护范围线以划定的管理范围线外延200米，未标示的涉河小型水利工程的管理和保护范围为：主体建筑边线外延30米（但不超过已划定的管理范围线）为管理范围，管理范围向外延伸150米为保护范围；管理用房现有院基外边线为管理范围。

沅江市水利局

沅江市自然资源局

审查单位：益阳市人民政府　审核单位：湖南省水利厅、湖南省自然资源厅
2014年航摄，2019年10月划界
2000国家大地坐标系，中央经线114度
1985国家高程基准

1：3000

制图单位：厦门仁铭工程顾问有限公司
制图者：周林滔、朱洋洋、李祥香
检查者：彭扬平
制图时间：2019年10月

南洞庭湖（黄土包河左岸）沅江市湖段管理范围划定图（183）

图中涉河大中型水利工程保护范围以划定的管理范围线外延200米，堤防保护范围线以划定的管理范围线外延200米，未标示的涉河小型水利工程的管理和保护范围为：主体建筑边线外延30米（但不超过已划定的管理范围线）为管理范围，管理范围向外延伸150米为保护范围；管理用房现有院基外边线为管理范围。

沅江市水利局

沅江市自然资源局

审查单位：益阳市人民政府　审核单位：湖南省水利厅、湖南省自然资源厅
2014年航摄，2019年10月划界
2000国家大地坐标系，中央经线114度
1985国家高程基准

1：3000

制图单位：厦门仁铭工程顾问有限公司
制图者：周林滔、朱洋洋、李祥香
检查者：彭扬平
制图时间：2019年10月

南洞庭湖（黄土包河左岸）沅江市湖段管理范围划定图（184）

图中涉河大中型水利工程保护范围以划定的管理范围线外延200米，堤防保护范围线以划定的管理范围线外延200米，未标示的涉河小型水利工程的管理和保护范围为：主体建筑边线外延30米（但不超过已划定的管理范围线）为管理范围，管理范围向外延伸150米为保护范围；管理用房现有院基外边线为管理范围。

沅江市水利局

沅江市自然资源局

审查单位：益阳市人民政府　审核单位：湖南省水利厅、湖南省自然资源厅
2014年航摄，2019年10月划界
2000国家大地坐标系，中央经线114度
1985国家高程基准

1：3000

制图单位：厦门仁铭工程顾问有限公司
制图者：周林滔、朱洋洋、李祥香
检查者：彭扬平
制图时间：2019年10月

南洞庭湖（黄土包河左岸）沅江市湖段管理范围划定图（185）

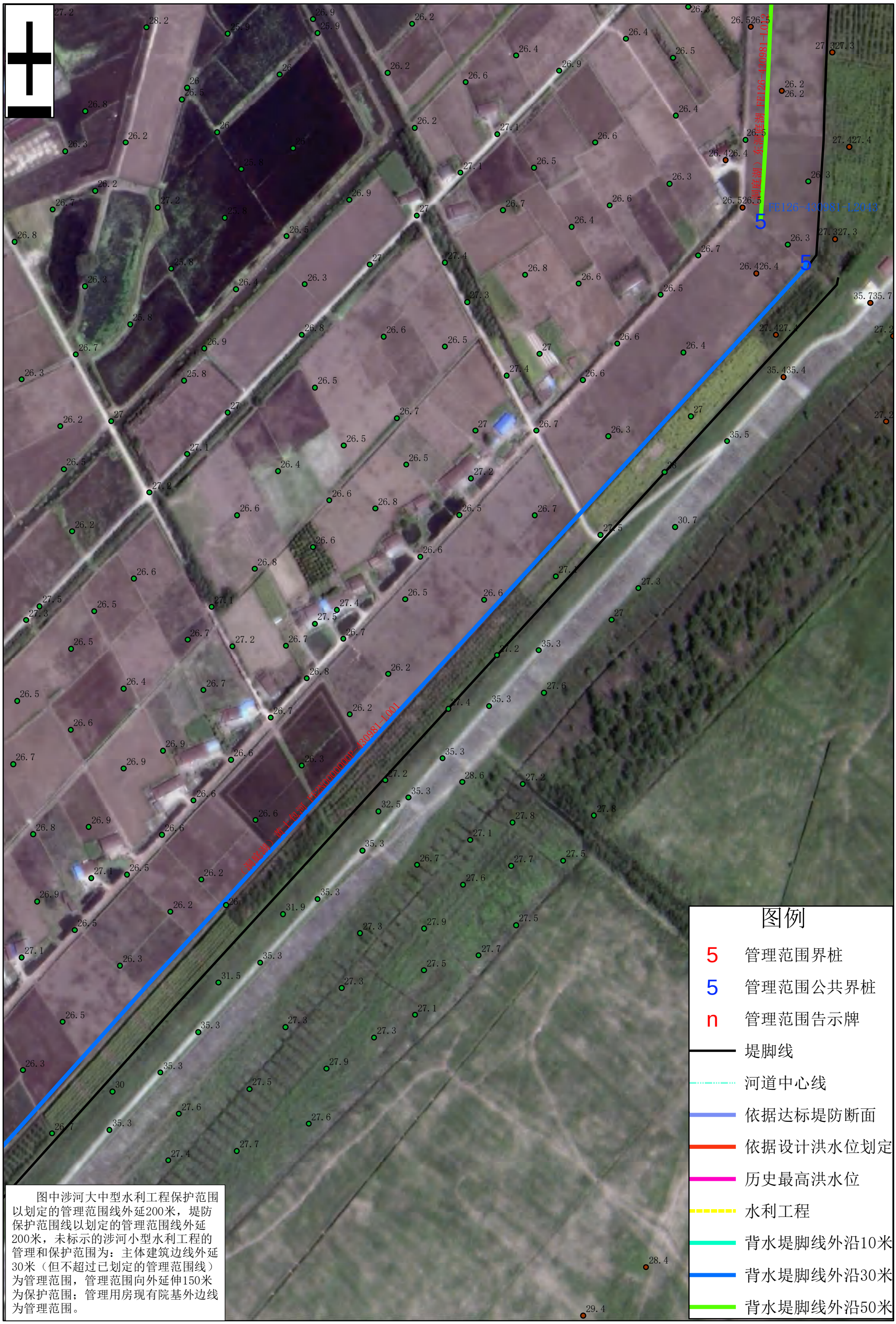

沅江市水利局

沅江市自然资源局

审查单位：益阳市人民政府　审核单位：湖南省水利厅、湖南省自然资源厅
2014年航摄，2019年10月划界
2000国家大地坐标系，中央经线114度
1985国家高程基准

1：3000

制图单位：厦门仁铭工程顾问有限公司
制图者：周林滔、朱洋洋、李祥香
检查者：彭扬平
制图时间：2019年10月

南洞庭湖（黄土包河右岸）沅江市湖段管理范围划定图（186）

图中涉河大中型水利工程保护范围以划定的管理范围线外延200米，堤防保护范围线以划定的管理范围线外延200米，未标示的涉河小型水利工程的管理和保护范围为：主体建筑边线外延30米（但不超过已划定的管理范围线）为管理范围，管理范围向外延伸150米为保护范围；管理用房现有院基外边线为管理范围。

沅江市水利局

沅江市自然资源局

审查单位：益阳市人民政府　审核单位：湖南省水利厅、湖南省自然资源厅
2014年航摄，2019年10月划界
2000国家大地坐标系，中央经线114度
1985国家高程基准

1：3000

制图单位：厦门仁铭工程顾问有限公司
制图者：周林滔、朱洋洋、李祥香
检查者：彭扬平
制图时间：2019年10月

南洞庭湖（黄土包河右岸）沅江市湖段管理范围划定图（187）

图中涉河大中型水利工程保护范围以划定的管理范围线外延200米，堤防保护范围线以划定的管理范围线外延200米，未标示的涉河小型水利工程的管理和保护范围为：主体建筑边线外延30米（但不超过已划定的管理范围线）为管理范围，管理范围向外延伸150米为保护范围；管理用房现有院基外边线为管理范围。

沅江市水利局

沅江市自然资源局

审查单位：益阳市人民政府　审核单位：湖南省水利厅、湖南省自然资源厅
2014年航摄，2019年10月划界
2000国家大地坐标系，中央经线114度
1985国家高程基准

1：3000

制图单位：厦门仁铭工程顾问有限公司
制图者：周林滔、朱洋洋、李祥香
检查者：彭扬平
制图时间：2019年10月

南洞庭湖（黄土包河右岸）沅江市湖段管理范围划定图（188）

图中涉河大中型水利工程保护范围以划定的管理范围线外延200米，堤防保护范围线以划定的管理范围线外延200米，未标示的涉河小型水利工程的管理和保护范围为：主体建筑边线外延30米（但不超过已划定的管理范围线）为管理范围，管理范围向外延伸150米为保护范围；管理用房现有院基外边线为管理范围。

沅江市水利局

沅江市自然资源局

审查单位：益阳市人民政府　审核单位：湖南省水利厅、湖南省自然资源厅
2014年航摄，2019年10月划界
2000国家大地坐标系，中央经线114度
1985国家高程基准

1：3000

制图单位：厦门仁铭工程顾问有限公司
制图者：周林滔、朱洋洋、李祥香
检查者：彭扬平
制图时间：2019年10月

南洞庭湖（黄土包河右岸）沅江市湖段管理范围划定图（189）

图中涉河大中型水利工程保护范围以划定的管理范围线外延200米，堤防保护范围线以划定的管理范围线外延200米，未标示的涉河小型水利工程的管理和保护范围为：主体建筑边线外延30米（但不超过已划定的管理范围线）为管理范围，管理范围向外延伸150米为保护范围；管理用房现有院基外边线为管理范围。

沅江市水利局

沅江市自然资源局

审查单位：益阳市人民政府　审核单位：湖南省水利厅、湖南省自然资源厅
2014年航摄，2019年10月划界
2000国家大地坐标系，中央经线114度
1985国家高程基准

1：3000

制图单位：厦门仁铭工程顾问有限公司
制图者：周林滔、朱洋洋、李祥香
检查者：彭扬平
制图时间：2019年10月

南洞庭湖（黄土包河右岸）沅江市湖段管理范围划定图（190）

沅江市水利局

沅江市自然资源局

审查单位：益阳市人民政府　审核单位：湖南省水利厅、湖南省自然资源厅
2014年航摄，2019年10月划界
2000国家大地坐标系，中央经线114度
1985国家高程基准

1：3000

制图单位：厦门仁铭工程顾问有限公司
制图者：周林滔、朱洋洋、李祥香
检查者：彭扬平
制图时间：2019年10月

南洞庭湖（黄土包河右岸）沅江市湖段管理范围划定图（191）

图中涉河大中型水利工程保护范围以划定的管理范围线外延200米，堤防保护范围线以划定的管理范围线外延200米，未标示的涉河小型水利工程的管理和保护范围为：主体建筑边线外延30米（但不超过已划定的管理范围线）为管理范围，管理范围向外延伸150米为保护范围；管理用房现有院基外边线为管理范围。

沅江市水利局

沅江市自然资源局

审查单位：益阳市人民政府　审核单位：湖南省水利厅、湖南省自然资源厅
2014年航摄，2019年10月划界
2000国家大地坐标系，中央经线114度
1985国家高程基准

1：3000

制图单位：厦门仁铭工程顾问有限公司
制图者：周林滔、朱洋洋、李祥香
检查者：彭扬平
制图时间：2019年10月

南洞庭湖（黄土包河右岸）沅江市湖段管理范围划定图（192）

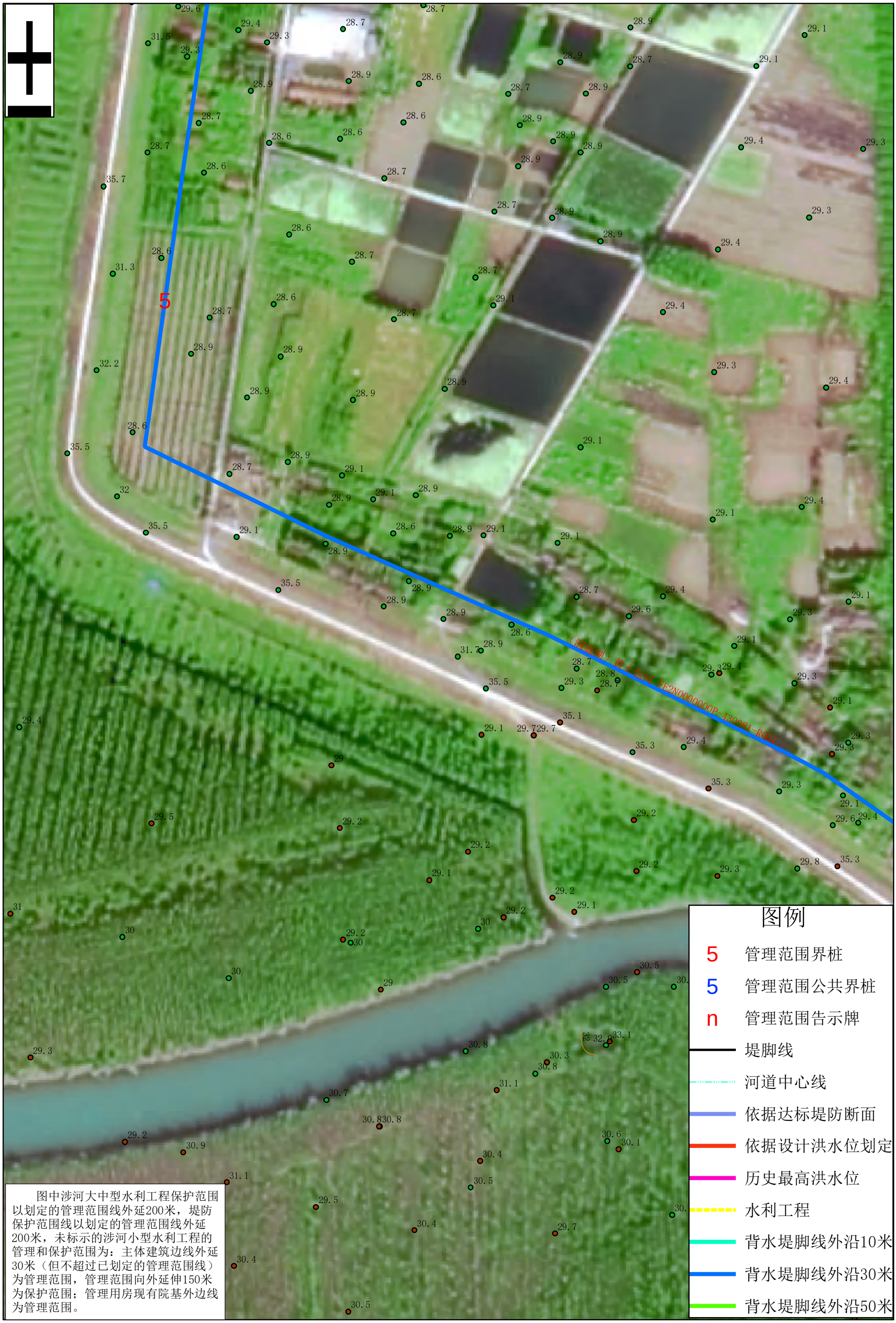

图中涉河大中型水利工程保护范围以划定的管理范围线外延200米，堤防保护范围线以划定的管理范围线外延200米，未标示的涉河小型水利工程的管理和保护范围为：主体建筑边线外延30米（但不超过已划定的管理范围线）为管理范围，管理范围向外延伸150米为保护范围；管理用房现有院基外边线为管理范围。

沅江市水利局

沅江市自然资源局

审查单位：益阳市人民政府　审核单位：湖南省水利厅、湖南省自然资源厅
2014年航摄，2019年10月划界
2000国家大地坐标系，中央经线114度
1985国家高程基准

1：3000

制图单位：厦门仁铭工程顾问有限公司
制图者：周林滔、朱洋洋、李祥香
检查者：彭扬平
制图时间：2019年10月

南洞庭湖（黄土包河右岸）沅江市湖段管理范围划定图（193）

图中涉河大中型水利工程保护范围以划定的管理范围线外延200米，堤防保护范围线以划定的管理范围线外延200米，未标示的涉河小型水利工程的管理和保护范围为：主体建筑边线外延30米（但不超过已划定的管理范围线）为管理范围，管理范围向外延伸150米为保护范围；管理用房现有院基外边线为管理范围。

沅江市水利局

沅江市自然资源局

审查单位：益阳市人民政府　审核单位：湖南省水利厅、湖南省自然资源厅
2014年航摄，2019年10月划界
2000国家大地坐标系，中央经线114度
1985国家高程基准

1：3000

制图单位：厦门仁铭工程顾问有限公司
制图者：周林滔、朱洋洋、李祥香
检查者：彭扬平
制图时间：2019年10月

南洞庭湖（黄土包河右岸）沅江市湖段管理范围划定图（194）

图中涉河大中型水利工程保护范围以划定的管理范围线外延200米，堤防保护范围线以划定的管理范围线外延200米，未标示的涉河小型水利工程的管理和保护范围为：主体建筑边线外延30米（但不超过已划定的管理范围线）为管理范围，管理范围向外延伸150米为保护范围；管理用房现有院基外边线为管理范围。

沅江市自然资源局　沅江市水利局

审查单位：益阳市人民政府　审核单位：湖南省水利厅、湖南省自然资源厅
2014年航摄，2019年10月划界
2000国家大地坐标系，中央经线114度
1985国家高程基准

1：3000

制图单位：厦门仁铭工程顾问有限公司
制图者：周林滔、朱洋洋、李祥香
检查者：彭扬平
制图时间：2019年10月

南洞庭湖（黄土包河右岸）沅江市湖段管理范围划定图（195）

图中涉河大中型水利工程保护范围以划定的管理范围线外延200米，堤防保护范围线以划定的管理范围线外延200米，未标示的涉河小型水利工程的管理和保护范围为：主体建筑边线外延30米（但不超过已划定的管理范围线）为管理范围，管理范围向外延伸150米为保护范围；管理用房现有院基外边线为管理范围。

沅江市水利局

沅江市自然资源局

审查单位：益阳市人民政府　审核单位：湖南省水利厅、湖南省自然资源厅
2014年航摄，2019年10月划界
2000国家大地坐标系，中央经线114度
1985国家高程基准

1：3000

制图单位：厦门仁铭工程顾问有限公司
制图者：周林滔、朱洋洋、李祥香
检查者：彭扬平
制图时间：2019年10月

南洞庭湖（黄土包河右岸）沅江市湖段管理范围划定图（196）

图中涉河大中型水利工程保护范围以划定的管理范围线外延200米，堤防保护范围线以划定的管理范围线外延200米，未标示的涉河小型水利工程的管理和保护范围为：主体建筑边线外延30米（但不超过已划定的管理范围线）为管理范围，管理范围向外延伸150米为保护范围；管理用房现有院基外边线为管理范围。

沅江市水利局

沅江市自然资源局

审查单位：益阳市人民政府　审核单位：湖南省水利厅、湖南省自然资源厅
2014年航摄，2019年10月划界
2000国家大地坐标系，中央经线114度
1985国家高程基准

1：3000

制图单位：厦门仁铭工程顾问有限公司
制图者：周林滔、朱洋洋、李祥香
检查者：彭扬平
制图时间：2019年10月

南洞庭湖（黄土包河右岸）沅江市湖段管理范围划定图（197）

图中涉河大中型水利工程保护范围以划定的管理范围线外延200米，堤防保护范围线以划定的管理范围线外延200米，未标示的涉河小型水利工程的管理和保护范围为：主体建筑边线外延30米（但不超过已划定的管理范围线）为管理范围，管理范围向外延伸150米为保护范围；管理用房现有院基外边线为管理范围。

沅江市水利局

沅江市自然资源局

审查单位：益阳市人民政府　审核单位：湖南省水利厅、湖南省自然资源厅
2014年航摄，2019年10月划界
2000国家大地坐标系，中央经线114度
1985国家高程基准

1：3000

制图单位：厦门仁铭工程顾问有限公司
制图者：周林滔、朱洋洋、李祥香
检查者：彭扬平
制图时间：2019年10月

南洞庭湖（黄土包河右岸）沅江市湖段管理范围划定图（198）

图中涉河大中型水利工程保护范围以划定的管理范围线外延200米，堤防保护范围线以划定的管理范围线外延200米，未标示的涉河小型水利工程的管理和保护范围为：主体建筑边线外延30米（但不超过已划定的管理范围线）为管理范围，管理范围向外延伸150米为保护范围；管理用房现有院基外边线为管理范围。

沅江市水利局

沅江市自然资源局

审查单位：益阳市人民政府　审核单位：湖南省水利厅、湖南省自然资源厅
2014年航摄，2019年10月划界
2000国家大地坐标系，中央经线114度
1985国家高程基准

1：3000

制图单位：厦门仁铭工程顾问有限公司
制图者：周林滔、朱洋洋、李祥香
检查者：彭扬平
制图时间：2019年10月

南洞庭湖（黄土包河右岸）沅江市湖段管理范围划定图（199）

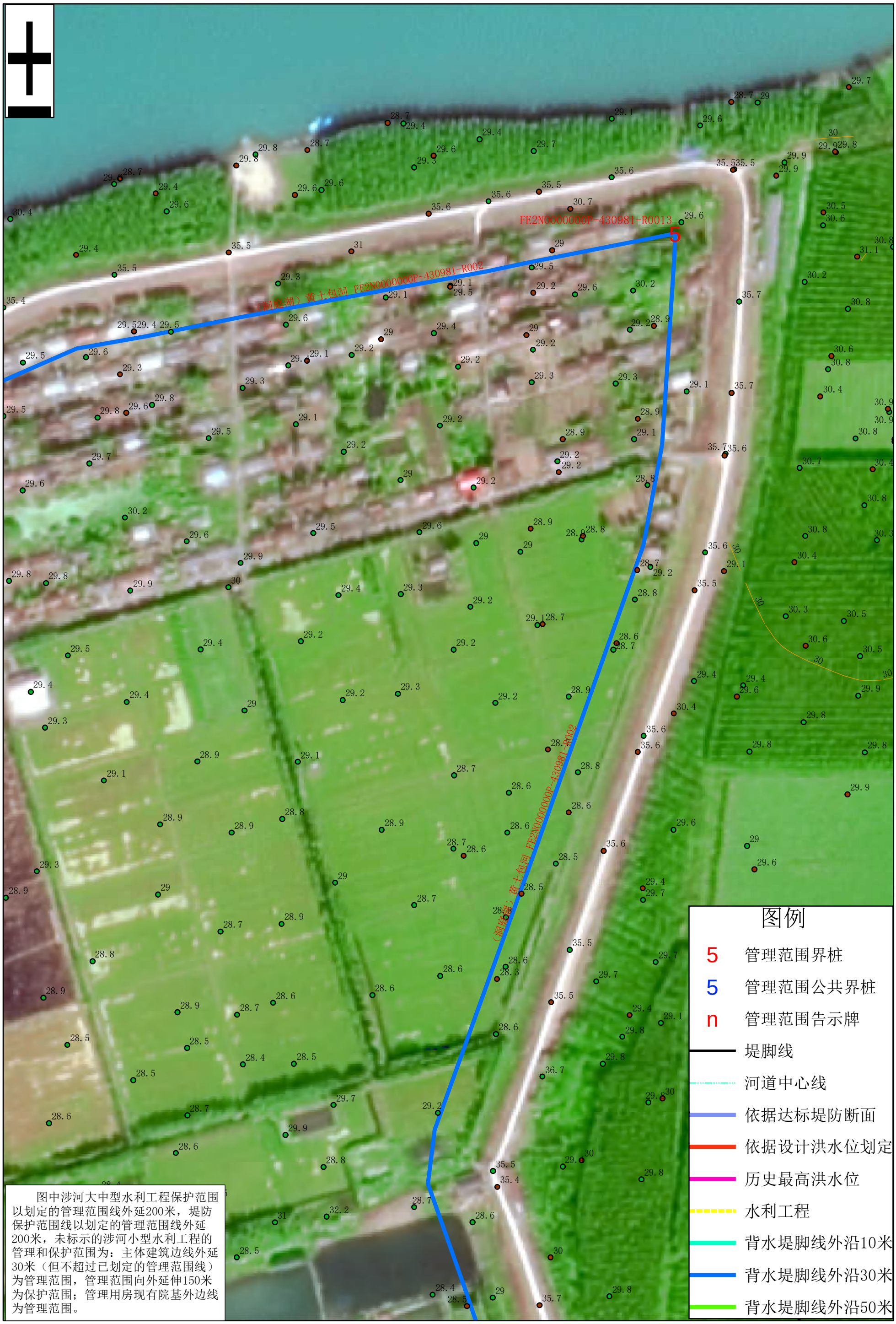

图中涉河大中型水利工程保护范围以划定的管理范围线外延200米，堤防保护范围线以划定的管理范围线外延200米，未标示的涉河小型水利工程的管理和保护范围为：主体建筑边线外延30米（但不超过已划定的管理范围线）为管理范围，管理范围向外延伸150米为保护范围；管理用房现有院基外边线为管理范围。

沅江市水利局

沅江市自然资源局

审查单位：益阳市人民政府　审核单位：湖南省水利厅、湖南省自然资源厅
2014年航摄，2019年10月划界
2000国家大地坐标系，中央经线114度
1985国家高程基准

1：3000

制图单位：厦门仁铭工程顾问有限公司
制图者：周林滔、朱洋洋、李祥香
检查者：彭扬平
制图时间：2019年10月

南洞庭湖（黄土包河右岸）沅江市湖段管理范围划定图（200）

图中涉河大中型水利工程保护范围以划定的管理范围线外延200米，堤防保护范围线以划定的管理范围线外延200米，未标示的涉河小型水利工程的管理和保护范围为：主体建筑边线外延30米（但不超过已划定的管理范围线）为管理范围，管理范围向外延伸150米为保护范围；管理用房现有院基外边线为管理范围。

沅江市水利局

沅江市自然资源局

审查单位：益阳市人民政府　审核单位：湖南省水利厅、湖南省自然资源厅
2014年航摄，2019年10月划界
2000国家大地坐标系，中央经线114度
1985国家高程基准

1：3000

制图单位：厦门仁铭工程顾问有限公司
制图者：周林滔、朱洋洋、李祥香
检查者：彭扬平
制图时间：2019年10月

南洞庭湖（黄土包河右岸）沅江市湖段管理范围划定图（201）

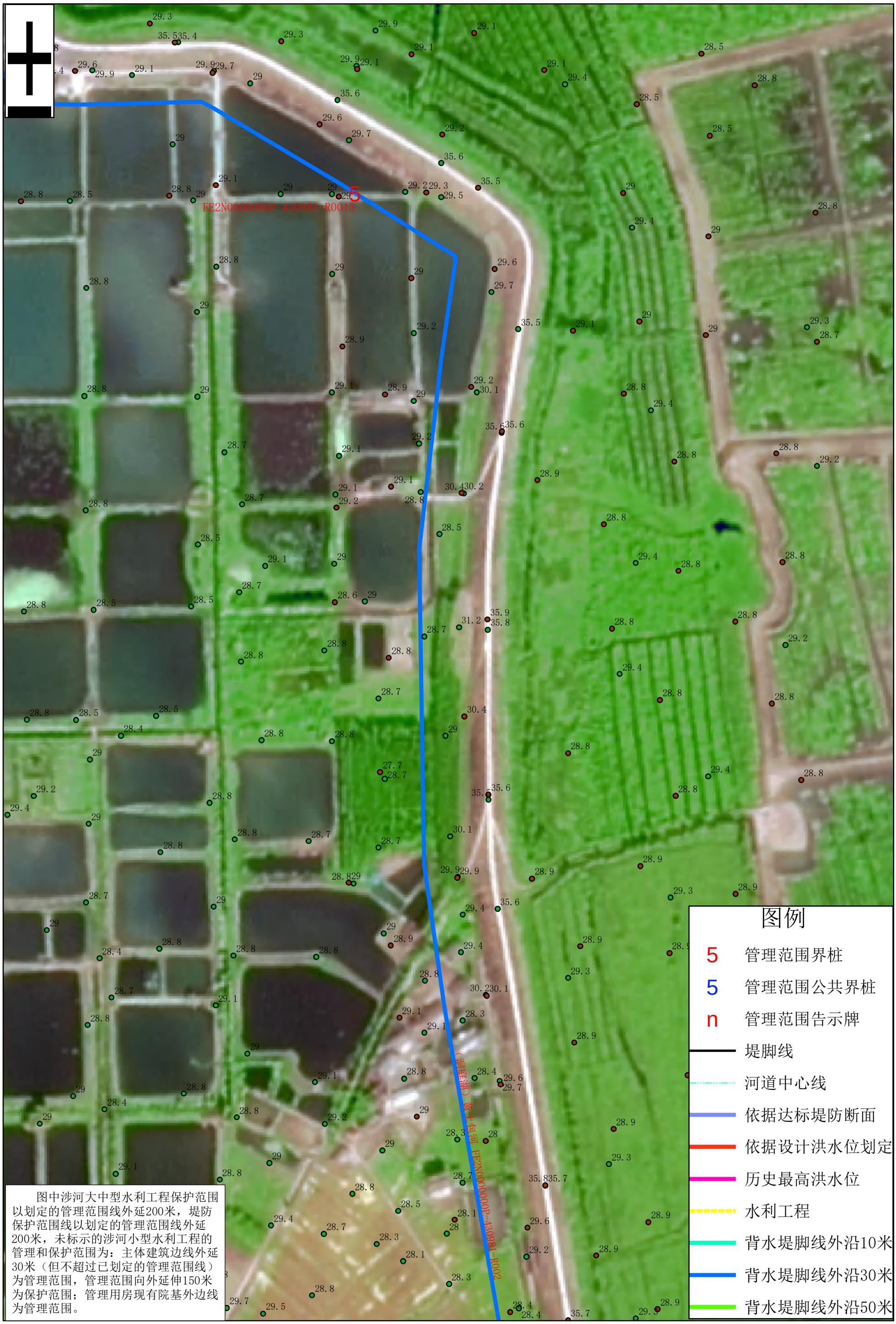

图中涉河大中型水利工程保护范围以划定的管理范围线外延200米，堤防保护范围线以划定的管理范围线外延200米，未标示的涉河小型水利工程的管理和保护范围为：主体建筑边线外延30米（但不超过已划定的管理范围线）为管理范围，管理范围向外延伸150米为保护范围；管理用房现有院基外边线为管理范围。

沅江市水利局

沅江市自然资源局

审查单位：益阳市人民政府　审核单位：湖南省水利厅、湖南省自然资源厅
2014年航摄，2019年10月划界
2000国家大地坐标系，中央经线114度
1985国家高程基准

1：3000

制图单位：厦门仁铭工程顾问有限公司
制图者：周林滔、朱洋洋、李祥香
检查者：彭扬平
制图时间：2019年10月

南洞庭湖（黄土包河右岸）沅江市湖段管理范围划定图（202）

图中涉河大中型水利工程保护范围以划定的管理范围线外延200米，堤防保护范围线以划定的管理范围线外延200米，未标示的涉河小型水利工程的管理和保护范围为：主体建筑边线外延30米（但不超过已划定的管理范围线）为管理范围，管理范围向外延伸150米为保护范围；管理用房现有院基外边线为管理范围。

沅江市水利局

沅江市自然资源局

审查单位：益阳市人民政府　审核单位：湖南省水利厅、湖南省自然资源厅
2014年航摄，2019年10月划界
2000国家大地坐标系，中央经线114度
1985国家高程基准

1：3000

制图单位：厦门仁铭工程顾问有限公司
制图者：周林滔、朱洋洋、李祥香
检查者：彭扬平
制图时间：2019年10月

南洞庭湖（黄土包河右岸）沅江市湖段管理范围划定图（203）

图中涉河大中型水利工程保护范围以划定的管理范围线外延200米，堤防保护范围线以划定的管理范围线外延200米，未标示的涉河小型水利工程的管理和保护范围为：主体建筑边线外延30米（但不超过已划定的管理范围线）为管理范围，管理范围向外延伸150米为保护范围；管理用房现有院基外边线为管理范围。

沅江市水利局

沅江市自然资源局

审查单位：益阳市人民政府　审核单位：湖南省水利厅、湖南省自然资源厅
2014年航摄，2019年10月划界
2000国家大地坐标系，中央经线114度
1985国家高程基准

1：3000

制图单位：厦门仁铭工程顾问有限公司
制图者：周林滔、朱洋洋、李祥香
检查者：彭扬平
制图时间：2019年10月

南洞庭湖（黄土包河右岸）沅江市湖段管理范围划定图（204）

图中涉河大中型水利工程保护范围以划定的管理范围线外延200米，堤防保护范围线以划定的管理范围线外延200米，未标示的涉河小型水利工程的管理和保护范围为：主体建筑边线外延30米（但不超过已划定的管理范围线）为管理范围，管理范围向外延伸150米为保护范围；管理用房现有院基外边线为管理范围。

沅江市水利局

沅江市自然资源局

审查单位：益阳市人民政府　审核单位：湖南省水利厅、湖南省自然资源厅
2014年航摄，2019年10月划界
2000国家大地坐标系，中央经线114度
1985国家高程基准

1：3000

制图单位：厦门仁铭工程顾问有限公司
制图者：周林滔、朱洋洋、李祥香
检查者：彭扬平
制图时间：2019年10月

南洞庭湖（黄土包河右岸）沅江市湖段管理范围划定图（205）

图中涉河大中型水利工程保护范围以划定的管理范围线外延200米，堤防保护范围线以划定的管理范围线外延200米，未标示的涉河小型水利工程的管理和保护范围为：主体建筑边线外延30米（但不超过已划定的管理范围线）为管理范围，管理范围向外延伸150米为保护范围；管理用房现有院基外边线为管理范围。

沅江市水利局

沅江市自然资源局

审查单位：益阳市人民政府　审核单位：湖南省水利厅、湖南省自然资源厅
2014年航摄，2019年10月划界
2000国家大地坐标系，中央经线114度
1985国家高程基准

1：3000

制图单位：厦门仁铭工程顾问有限公司
制图者：周林滔、朱洋洋、李祥香
检查者：彭扬平
制图时间：2019年10月

南洞庭湖（黄土包河右岸）沅江市湖段管理范围划定图（206）

图中涉河大中型水利工程保护范围以划定的管理范围线外延200米，堤防保护范围线以划定的管理范围线外延200米，未标示的涉河小型水利工程的管理和保护范围为：主体建筑边线外延30米（但不超过已划定的管理范围线）为管理范围，管理范围向外延伸150米为保护范围；管理用房现有院基外边线为管理范围。

沅江市自然资源局　沅江市水利局

审查单位：益阳市人民政府　审核单位：湖南省水利厅、湖南省自然资源厅
2014年航摄，2019年10月划界
2000国家大地坐标系，中央经线114度
1985国家高程基准

1：3000

制图单位：厦门仁铭工程顾问有限公司
制图者：周林滔、朱洋洋、李祥香
检查者：彭扬平
制图时间：2019年10月

南洞庭湖（黄土包河右岸）沅江市湖段管理范围划定图（207）

沅江市水利局

沅江市自然资源局

审查单位：益阳市人民政府　审核单位：湖南省水利厅、湖南省自然资源厅
2014年航摄，2019年10月划界
2000国家大地坐标系，中央经线114度
1985国家高程基准

1：3000

制图单位：厦门仁铭工程顾问有限公司
制图者：周林滔、朱洋洋、李祥香
检查者：彭扬平
制图时间：2019年10月

南洞庭湖（黄土包河右岸）沅江市湖段管理范围划定图（208）

图中涉河大中型水利工程保护范围以划定的管理范围线外延200米，堤防保护范围线以划定的管理范围线外延200米，未标示的涉河小型水利工程的管理和保护范围为：主体建筑边线外延30米（但不超过已划定的管理范围线）为管理范围，管理范围向外延伸150米为保护范围；管理用房现有院基外边线为管理范围。

沅江市水利局

沅江市自然资源局

审查单位：益阳市人民政府　审核单位：湖南省水利厅、湖南省自然资源厅
2014年航摄，2019年10月划界
2000国家大地坐标系，中央经线114度
1985国家高程基准

1：3000

制图单位：厦门仁铭工程顾问有限公司
制图者：周林滔、朱洋洋、李祥香
检查者：彭扬平
制图时间：2019年10月

南洞庭湖（黄土包河右岸）沅江市湖段管理范围划定图（209）

图中涉河大中型水利工程保护范围以划定的管理范围线外延200米，堤防保护范围线以划定的管理范围线外延200米，未标示的涉河小型水利工程的管理和保护范围为：主体建筑边线外延30米（但不超过已划定的管理范围线）为管理范围，管理范围向外延伸150米为保护范围；管理用房现有院基外边线为管理范围。

沅江市水利局

沅江市自然资源局

审查单位：益阳市人民政府　审核单位：湖南省水利厅、湖南省自然资源厅
2014年航摄，2019年10月划界
2000国家大地坐标系，中央经线114度
1985国家高程基准

1：3000

制图单位：厦门仁铭工程顾问有限公司
制图者：周林滔、朱洋洋、李祥香
检查者：彭扬平
制图时间：2019年10月

南洞庭湖（黄土包河右岸）沅江市湖段管理范围划定图（210）

图中涉河大中型水利工程保护范围以划定的管理范围线外延200米，堤防保护范围线以划定的管理范围线外延200米，未标示的涉河小型水利工程的管理和保护范围为：主体建筑边线外延30米（但不超过已划定的管理范围线）为管理范围，管理范围向外延伸150米为保护范围；管理用房现有院基外边线为管理范围。

沅江市水利局

沅江市自然资源局

审查单位：益阳市人民政府　审核单位：湖南省水利厅、湖南省自然资源厅
2014年航摄，2019年10月划界
2000国家大地坐标系，中央经线114度
1985国家高程基准

1：3000

制图单位：厦门仁铭工程顾问有限公司
制图者：周林滔、朱洋洋、李祥香
检查者：彭扬平
制图时间：2019年10月

南洞庭湖（黄土包河右岸）沅江市湖段管理范围划定图（211）

图中涉河大中型水利工程保护范围以划定的管理范围线外延200米，堤防保护范围线以划定的管理范围线外延200米，未标示的涉河小型水利工程的管理和保护范围为：主体建筑边线外延30米（但不超过已划定的管理范围线）为管理范围，管理范围向外延伸150米为保护范围；管理用房现有院基外边线为管理范围。

沅江市水利局

沅江市自然资源局

审查单位：益阳市人民政府　审核单位：湖南省水利厅、湖南省自然资源厅
2014年航摄，2019年10月划界
2000国家大地坐标系，中央经线114度
1985国家高程基准

1：3000

制图单位：厦门仁铭工程顾问有限公司
制图者：周林滔、朱洋洋、李祥香
检查者：彭扬平
制图时间：2019年10月

南洞庭湖（东南洲小河）沅江市湖段管理范围划定图（212）

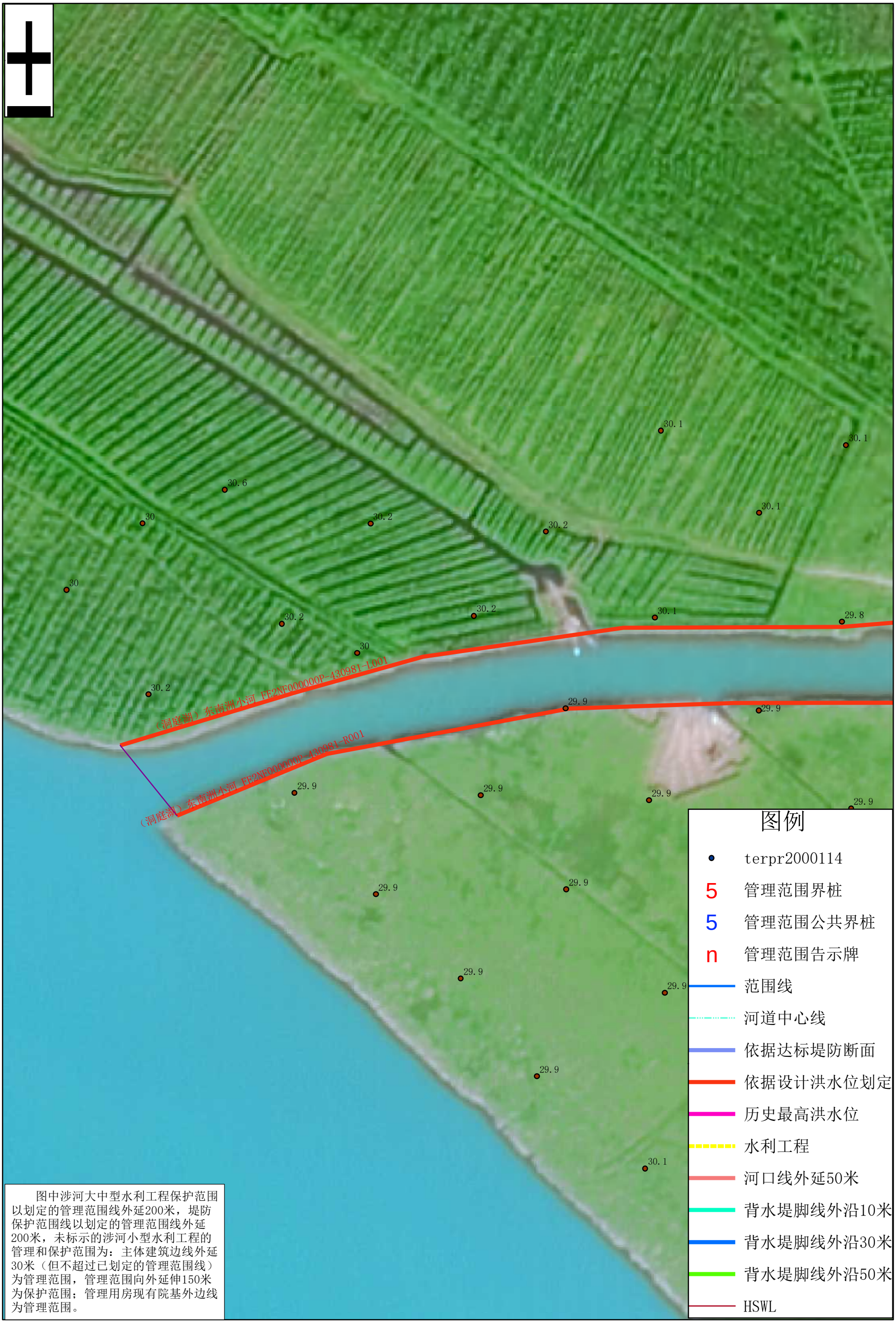

图中涉河大中型水利工程保护范围以划定的管理范围线外延200米，堤防保护范围线以划定的管理范围线外延200米，未标示的涉河小型水利工程的管理和保护范围为：主体建筑边线外延30米（但不超过已划定的管理范围线）为管理范围，管理范围向外延伸150米为保护范围；管理用房现有院基外边线为管理范围。

沅江市水利局

沅江市自然资源局

审查单位：益阳市人民政府　审核单位：湖南省水利厅、湖南省自然资源厅
2014年航摄，2019年10月划界
2000国家大地坐标系，中央经线114度
1985国家高程基准

1：3000

制图单位：厦门仁铭工程顾问有限公司
制图者：周林滔、朱洋洋、李祥香
检查者：彭扬平
制图时间：2019年10月

南洞庭湖（东南洲小河）沅江市湖段管理范围划定图（213）

图中涉河大中型水利工程保护范围以划定的管理范围线外延200米，堤防保护范围线以划定的管理范围线外延200米，未标示的涉河小型水利工程的管理和保护范围为：主体建筑边线外延30米（但不超过已划定的管理范围线）为管理范围，管理范围向外延伸150米为保护范围；管理用房现有院基外边线为管理范围。

沅江市水利局

沅江市自然资源局

审查单位：益阳市人民政府　审核单位：湖南省水利厅、湖南省自然资源厅
2014年航摄，2019年10月划界
2000国家大地坐标系，中央经线114度
1985国家高程基准

1：3000

制图单位：厦门仁铭工程顾问有限公司
制图者：周林滔、朱洋洋、李祥香
检查者：彭扬平
制图时间：2019年10月

南洞庭湖（东南洲小河）沅江市湖段管理范围划定图（214）

图中涉河大中型水利工程保护范围以划定的管理范围线外延200米，堤防保护范围线以划定的管理范围线外延200米，未标示的涉河小型水利工程的管理和保护范围为：主体建筑边线外延30米（但不超过已划定的管理范围线）为管理范围，管理范围向外延伸150米为保护范围；管理用房现有院基外边线为管理范围。

沅江市水利局
沅江市自然资源局

审查单位：益阳市人民政府　审核单位：湖南省水利厅、湖南省自然资源厅
2014年航摄，2019年10月划界
2000国家大地坐标系，中央经线114度
1985国家高程基准

1：3000

制图单位：厦门仁铭工程顾问有限公司
制图者：周林滔、朱洋洋、李祥香
检查者：彭扬平
制图时间：2019年10月

南洞庭湖（东南洲小河）沅江市湖段管理范围划定图（215）



图中涉河大中型水利工程保护范围以划定的管理范围线外延200米，堤防保护范围线以划定的管理范围线外延200米，未标示的涉河小型水利工程的管理和保护范围为：主体建筑边线外延30米（但不超过已划定的管理范围线）为管理范围，管理范围向外延伸150米为保护范围；管理用房现有院基外边线为管理范围。

沅江市水利局

沅江市自然资源局

审查单位：益阳市人民政府　审核单位：湖南省水利厅、湖南省自然资源厅
2014年航摄，2019年10月划界
2000国家大地坐标系，中央经线114度
1985国家高程基准

1：3000

制图单位：厦门仁铭工程顾问有限公司
制图者：周林滔、朱洋洋、李祥香
检查者：彭扬平
制图时间：2019年10月

南洞庭湖（东南洲小河）沅江市湖段管理范围划定图（216）



图中涉河大中型水利工程保护范围以划定的管理范围线外延200米，堤防保护范围线以划定的管理范围线外延200米，未标示的涉河小型水利工程的管理和保护范围为：主体建筑边线外延30米（但不超过已划定的管理范围线）为管理范围，管理范围向外延伸150米为保护范围；管理用房现有院基外边线为管理范围。

沅江市水利局
沅江市自然资源局

审查单位：益阳市人民政府　审核单位：湖南省水利厅、湖南省自然资源厅
2014年航摄，2019年10月划界
2000国家大地坐标系，中央经线114度
1985国家高程基准

1：3000

制图单位：厦门仁铭工程顾问有限公司
制图者：周林滔、朱洋洋、李祥香
检查者：彭扬平
制图时间：2019年10月

南洞庭湖（东南洲小河）沅江市湖段管理范围划定图（217）



图中涉河大中型水利工程保护范围以划定的管理范围线外延200米，堤防保护范围线以划定的管理范围线外延200米，未标示的涉河小型水利工程的管理和保护范围为：主体建筑边线外延30米（但不超过已划定的管理范围线）为管理范围，管理范围向外延伸150米为保护范围；管理用房现有院基外边线为管理范围。

沅江市水利局

沅江市自然资源局

审查单位：益阳市人民政府　审核单位：湖南省水利厅、湖南省自然资源厅
2014年航摄，2019年10月划界
2000国家大地坐标系，中央经线114度
1985国家高程基准

1：3000

制图单位：厦门仁铭工程顾问有限公司
制图者：周林滔、朱洋洋、李祥香
检查者：彭扬平
制图时间：2019年10月

南洞庭湖（东南洲小河）沅江市湖段管理范围划定图（218）

图中涉河大中型水利工程保护范围以划定的管理范围线外延200米，堤防保护范围线以划定的管理范围线外延200米，未标示的涉河小型水利工程的管理和保护范围为：主体建筑边线外延30米（但不超过已划定的管理范围线）为管理范围，管理范围向外延伸150米为保护范围；管理用房现有院基外边线为管理范围。

沅江市水利局

沅江市自然资源局

审查单位：益阳市人民政府　审核单位：湖南省水利厅、湖南省自然资源厅
2014年航摄，2019年10月划界
2000国家大地坐标系，中央经线114度
1985国家高程基准

1：3000

制图单位：厦门仁铭工程顾问有限公司
制图者：周林滔、朱洋洋、李祥香
检查者：彭扬平
制图时间：2019年10月

南洞庭湖（东南洲小河）沅江市湖段管理范围划定图（219）

图中涉河大中型水利工程保护范围以划定的管理范围线外延200米，堤防保护范围线以划定的管理范围线外延200米，未标示的涉河小型水利工程的管理和保护范围为：主体建筑边线外延30米（但不超过已划定的管理范围线）为管理范围，管理范围向外延伸150米为保护范围；管理用房现有院基外边线为管理范围。

沅江市水利局

沅江市自然资源局

审查单位：益阳市人民政府　审核单位：湖南省水利厅、湖南省自然资源厅
2014年航摄，2019年10月划界
2000国家大地坐标系，中央经线114度
1985国家高程基准

1：3000

制图单位：厦门仁铭工程顾问有限公司
制图者：周林滔、朱洋洋、李祥香
检查者：彭扬平
制图时间：2019年10月

南洞庭湖（东南洲小河）沅江市湖段管理范围划定图（220）

图中涉河大中型水利工程保护范围以划定的管理范围线外延200米，堤防保护范围线以划定的管理范围线外延200米，未标示的涉河小型水利工程的管理和保护范围为：主体建筑边线外延30米（但不超过已划定的管理范围线）为管理范围，管理范围向外延伸150米为保护范围；管理用房现有院基外边线为管理范围。

沅江市水利局

沅江市自然资源局

审查单位：益阳市人民政府　审核单位：湖南省水利厅、湖南省自然资源厅
2014年航摄，2019年10月划界
2000国家大地坐标系，中央经线114度
1985国家高程基准

1：3000

制图单位：厦门仁铭工程顾问有限公司
制图者：周林滔、朱洋洋、李祥香
检查者：彭扬平
制图时间：2019年10月

南洞庭湖（东南洲小河）沅江市湖段管理范围划定图（221）

图中涉河大中型水利工程保护范围以划定的管理范围线外延200米，堤防保护范围线以划定的管理范围线外延200米，未标示的涉河小型水利工程的管理和保护范围为：主体建筑边线外延30米（但不超过已划定的管理范围线）为管理范围，管理范围向外延伸150米为保护范围；管理用房现有院基外边线为管理范围。

沅江市水利局

沅江市自然资源局

审查单位：益阳市人民政府　审核单位：湖南省水利厅、湖南省自然资源厅
2014年航摄，2019年10月划界
2000国家大地坐标系，中央经线114度
1985国家高程基准

1：3000

制图单位：厦门仁铭工程顾问有限公司
制图者：周林滔、朱洋洋、李祥香
检查者：彭扬平
制图时间：2019年10月

南洞庭湖（东南洲小河）沅江市湖段管理范围划定图（222）



图中涉河大中型水利工程保护范围以划定的管理范围线外延200米，堤防保护范围线以划定的管理范围线外延200米，未标示的涉河小型水利工程的管理和保护范围为：主体建筑边线外延30米（但不超过已划定的管理范围线）为管理范围，管理范围向外延伸150米为保护范围；管理用房现有院基外边线为管理范围。

沅江市水利局

沅江市自然资源局

审查单位：益阳市人民政府　审核单位：湖南省水利厅、湖南省自然资源厅
2014年航摄，2019年10月划界
2000国家大地坐标系，中央经线114度
1985国家高程基准

1：3000

制图单位：厦门仁铭工程顾问有限公司
制图者：周林滔、朱洋洋、李祥香
检查者：彭扬平
制图时间：2019年10月

南洞庭湖（东南洲小河）沅江市湖段管理范围划定图（223）

图中涉河大中型水利工程保护范围以划定的管理范围线外延200米，堤防保护范围线以划定的管理范围线外延200米，未标示的涉河小型水利工程的管理和保护范围为：主体建筑边线外延30米（但不超过已划定的管理范围线）为管理范围，管理范围向外延伸150米为保护范围；管理用房现有院基外边线为管理范围。

沅江市水利局
沅江市自然资源局

审查单位：益阳市人民政府　审核单位：湖南省水利厅、湖南省自然资源厅
2014年航摄，2019年10月划界
2000国家大地坐标系，中央经线114度
1985国家高程基准

1：3000

制图单位：厦门仁铭工程顾问有限公司
制图者：周林滔、朱洋洋、李祥香
检查者：彭扬平
制图时间：2019年10月

南洞庭湖（沙洋河）沅江市湖段管理范围划定图（224）

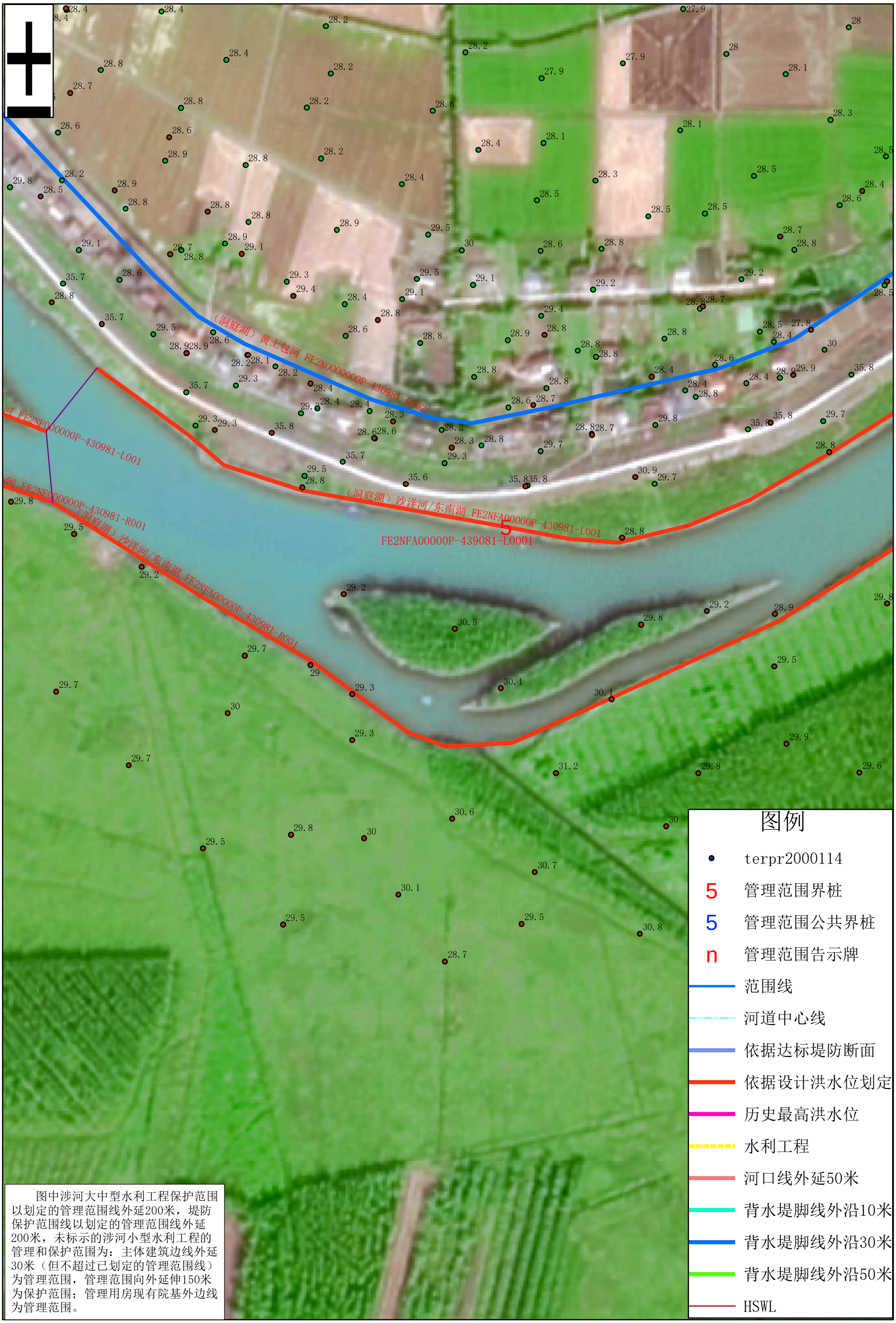

图中涉河大中型水利工程保护范围以划定的管理范围线外延200米，堤防保护范围线以划定的管理范围线外延200米，未标示的涉河小型水利工程的管理和保护范围为：主体建筑边线外延30米（但不超过已划定的管理范围线）为管理范围，管理范围向外延伸150米为保护范围；管理用房现有院基外边线为管理范围。

沅江市水利局

沅江市自然资源局

审查单位：益阳市人民政府　审核单位：湖南省水利厅、湖南省自然资源厅
2014年航摄，2019年10月划界
2000国家大地坐标系，中央经线114度
1985国家高程基准

1：3000

制图单位：厦门仁铭工程顾问有限公司
制图者：周林滔、朱洋洋、李祥香
检查者：彭扬平
制图时间：2019年10月

南洞庭湖（沙洋河）沅江市湖段管理范围划定图（225）

图中涉河大中型水利工程保护范围以划定的管理范围线外延200米，堤防保护范围线以划定的管理范围线外延200米，未标示的涉河小型水利工程的管理和保护范围为：主体建筑边线外延30米（但不超过已划定的管理范围线）为管理范围，管理范围向外延伸150米为保护范围；管理用房现有院基外边线为管理范围。

沅江市水利局

沅江市自然资源局

审查单位：益阳市人民政府　审核单位：湖南省水利厅、湖南省自然资源厅
2014年航摄，2019年10月划界
2000国家大地坐标系，中央经线114度
1985国家高程基准

1：3000

制图单位：厦门仁铭工程顾问有限公司
制图者：周林滔、朱洋洋、李祥香
检查者：彭扬平
制图时间：2019年10月

南洞庭湖（沙洋河）沅江市湖段管理范围划定图（226）



图中涉河大中型水利工程保护范围以划定的管理范围线外延200米，堤防保护范围线以划定的管理范围线外延200米，未标示的涉河小型水利工程的管理和保护范围为：主体建筑边线外延30米（但不超过已划定的管理范围线）为管理范围，管理范围向外延伸150米为保护范围；管理用房现有院基外边线为管理范围。

沅江市水利局

沅江市自然资源局

审查单位：益阳市人民政府　审核单位：湖南省水利厅、湖南省自然资源厅
2014年航摄，2019年10月划界
2000国家大地坐标系，中央经线114度
1985国家高程基准

1：3000

制图单位：厦门仁铭工程顾问有限公司
制图者：周林滔、朱洋洋、李祥香
检查者：彭扬平
制图时间：2019年10月

南洞庭湖（沙洋河）沅江市湖段管理范围划定图（227）

图中涉河大中型水利工程保护范围以划定的管理范围线外延200米，堤防保护范围线以划定的管理范围线外延200米，未标示的涉河小型水利工程的管理和保护范围为：主体建筑边线外延30米（但不超过已划定的管理范围线）为管理范围，管理范围向外延伸150米为保护范围；管理用房现有院基外边线为管理范围。

沅江市水利局

沅江市自然资源局

审查单位：益阳市人民政府　审核单位：湖南省水利厅、湖南省自然资源厅
2014年航摄，2019年10月划界
2000国家大地坐标系，中央经线114度
1985国家高程基准

1：3000

制图单位：厦门仁铭工程顾问有限公司
制图者：周林滔、朱洋洋、李祥香
检查者：彭扬平
制图时间：2019年10月

南洞庭湖（沙洋河）沅江市湖段管理范围划定图（228）



图中涉河大中型水利工程保护范围以划定的管理范围线外延200米，堤防保护范围线以划定的管理范围线外延200米，未标示的涉河小型水利工程的管理和保护范围为：主体建筑边线外延30米（但不超过已划定的管理范围线）为管理范围，管理范围向外延伸150米为保护范围；管理用房现有院基外边线为管理范围。

沅江市水利局

沅江市自然资源局

审查单位：益阳市人民政府　审核单位：湖南省水利厅、湖南省自然资源厅
2014年航摄，2019年10月划界
2000国家大地坐标系，中央经线114度
1985国家高程基准

1：3000

制图单位：厦门仁铭工程顾问有限公司
制图者：周林滔、朱洋洋、李祥香
检查者：彭扬平
制图时间：2019年10月

南洞庭湖（沙洋河）沅江市湖段管理范围划定图（229）

图中涉河大中型水利工程保护范围以划定的管理范围线外延200米，堤防保护范围线以划定的管理范围线外延200米，未标示的涉河小型水利工程的管理和保护范围为：主体建筑边线外延30米（但不超过已划定的管理范围线）为管理范围，管理范围向外延伸150米为保护范围；管理用房现有院基外边线为管理范围。

沅江市水利局

沅江市自然资源局

审查单位：益阳市人民政府　审核单位：湖南省水利厅、湖南省自然资源厅
2014年航摄，2019年10月划界
2000国家大地坐标系，中央经线114度
1985国家高程基准

1：3000

制图单位：厦门仁铭工程顾问有限公司
制图者：周林滔、朱洋洋、李祥香
检查者：彭扬平
制图时间：2019年10月

南洞庭湖（沙洋河）沅江市湖段管理范围划定图（230）



图中涉河大中型水利工程保护范围以划定的管理范围线外延200米，堤防保护范围线以划定的管理范围线外延200米，未标示的涉河小型水利工程的管理和保护范围为：主体建筑边线外延30米（但不超过已划定的管理范围线）为管理范围，管理范围向外延伸150米为保护范围；管理用房现有院基外边线为管理范围。

沅江市水利局

沅江市自然资源局

审查单位：益阳市人民政府　审核单位：湖南省水利厅、湖南省自然资源厅
2014年航摄，2019年10月划界
2000国家大地坐标系，中央经线114度
1985国家高程基准

1：3000

制图单位：厦门仁铭工程顾问有限公司
制图者：周林滔、朱洋洋、李祥香
检查者：彭扬平
制图时间：2019年10月

南洞庭湖（沙洋河）沅江市湖段管理范围划定图（231）



图中涉河大中型水利工程保护范围以划定的管理范围线外延200米，堤防保护范围线以划定的管理范围线外延200米，未标示的涉河小型水利工程的管理和保护范围为：主体建筑边线外延30米（但不超过已划定的管理范围线）为管理范围，管理范围向外延伸150米为保护范围；管理用房现有院基外边线为管理范围。

沅江市水利局

沅江市自然资源局

审查单位：益阳市人民政府　审核单位：湖南省水利厅、湖南省自然资源厅
2014年航摄，2019年10月划界
2000国家大地坐标系，中央经线114度
1985国家高程基准

1：3000

制图单位：厦门仁铭工程顾问有限公司
制图者：周林滔、朱洋洋、李祥香
检查者：彭扬平
制图时间：2019年10月

南洞庭湖（黄花滩河）沅江市湖段管理范围划定图（232）

图中涉河大中型水利工程保护范围以划定的管理范围线外延200米，堤防保护范围线以划定的管理范围线外延200米，未标示的涉河小型水利工程的管理和保护范围为：主体建筑边线外延30米（但不超过已划定的管理范围线）为管理范围，管理范围向外延伸150米为保护范围；管理用房现有院基外边线为管理范围。

沅江市水利局

沅江市自然资源局

审查单位：益阳市人民政府　审核单位：湖南省水利厅、湖南省自然资源厅
2014年航摄，2019年10月划界
2000国家大地坐标系，中央经线114度
1985国家高程基准

1：3000

制图单位：厦门仁铭工程顾问有限公司
制图者：周林滔、朱洋洋、李祥香
检查者：彭扬平
制图时间：2019年10月

南洞庭湖（黄花滩河）沅江市湖段管理范围划定图（233）

图中涉河大中型水利工程保护范围以划定的管理范围线外延200米，堤防保护范围线以划定的管理范围线外延200米，未标示的涉河小型水利工程的管理和保护范围为：主体建筑边线外延30米（但不超过已划定的管理范围线）为管理范围，管理范围向外延伸150米为保护范围；管理用房现有院基外边线为管理范围。

沅江市水利局

沅江市自然资源局

审查单位：益阳市人民政府　审核单位：湖南省水利厅、湖南省自然资源厅
2014年航摄，2019年10月划界
2000国家大地坐标系，中央经线114度
1985国家高程基准

1：3000

制图单位：厦门仁铭工程顾问有限公司
制图者：周林滔、朱洋洋、李祥香
检查者：彭扬平
制图时间：2019年10月

南洞庭湖（黄花滩河）沅江市湖段管理范围划定图（234）

图例

- 5 管理范围界桩
- 5 管理范围公共界桩
- n 管理范围告示牌
- 堤脚线
- 河道中心线
- 依据达标堤防断面
- 依据设计洪水位划定
- 历史最高洪水位
- 水利工程
- 背水堤脚线外沿10米
- 背水堤脚线外沿30米
- 背水堤脚线外沿50米

图中涉河大中型水利工程保护范围以划定的管理范围线外延200米，堤防保护范围线以划定的管理范围线外延200米，未标示的涉河小型水利工程的管理和保护范围为：主体建筑边线外延30米（但不超过已划定的管理范围线）为管理范围，管理范围向外延伸150米为保护范围；管理用房现有院基外边线为管理范围。

沅江市水利局

沅江市自然资源局

审查单位：益阳市人民政府　审核单位：湖南省水利厅、湖南省自然资源厅
2014年航摄，2019年10月划界
2000国家大地坐标系，中央经线114度
1985国家高程基准

1：3000

制图单位：厦门仁铭工程顾问有限公司
制图者：周林滔、朱洋洋、李祥香
检查者：彭扬平
制图时间：2019年10月

南洞庭湖（黄花滩河）沅江市湖段管理范围划定图（235）

图中涉河大中型水利工程保护范围以划定的管理范围线外延200米，堤防保护范围线以划定的管理范围线外延200米，未标示的涉河小型水利工程的管理和保护范围为：主体建筑边线外延30米（但不超过已划定的管理范围线）为管理范围，管理范围向外延伸150米为保护范围；管理用房现有院基外边线为管理范围。

图例

- 5 管理范围界桩
- 5 管理范围公共界桩
- n 管理范围告示牌
- 堤脚线
- 河道中心线
- 依据达标堤防断面
- 依据设计洪水位划定
- 历史最高洪水位
- 水利工程
- 背水堤脚线外沿10米
- 背水堤脚线外沿30米
- 背水堤脚线外沿50米

沅江市水利局

沅江市自然资源局

审查单位：益阳市人民政府　审核单位：湖南省水利厅、湖南省自然资源厅
2014年航摄，2019年10月划界
2000国家大地坐标系，中央经线114度
1985国家高程基准

1：3000

制图单位：厦门仁铭工程顾问有限公司
制图者：周林滔、朱洋洋、李祥香
检查者：彭扬平
制图时间：2019年10月

南洞庭湖（黄花滩河）沅江市湖段管理范围划定图（236）

图例

- 5 管理范围界桩
- 5 管理范围公共界桩
- n 管理范围告示牌
- 堤脚线
- 河道中心线
- 依据达标堤防断面
- 依据设计洪水位划定
- 历史最高洪水位
- 水利工程
- 背水堤脚线外沿10米
- 背水堤脚线外沿30米
- 背水堤脚线外沿50米

图中涉河大中型水利工程保护范围以划定的管理范围线外延200米，堤防保护范围线以划定的管理范围线外延200米，未标示的涉河小型水利工程的管理和保护范围为：主体建筑边线外延30米（但不超过已划定的管理范围线）为管理范围，管理范围向外延伸150米为保护范围；管理用房现有院基外边线为管理范围。

沅江市水利局

沅江市自然资源局

审查单位：益阳市人民政府　审核单位：湖南省水利厅、湖南省自然资源厅
2014年航摄，2019年10月划界
2000国家大地坐标系，中央经线114度
1985国家高程基准

1：3000

制图单位：厦门仁铭工程顾问有限公司
制图者：周林滔、朱洋洋、李祥香
检查者：彭扬平
制图时间：2019年10月

南洞庭湖（黄花滩河）沅江市湖段管理范围划定图（237）

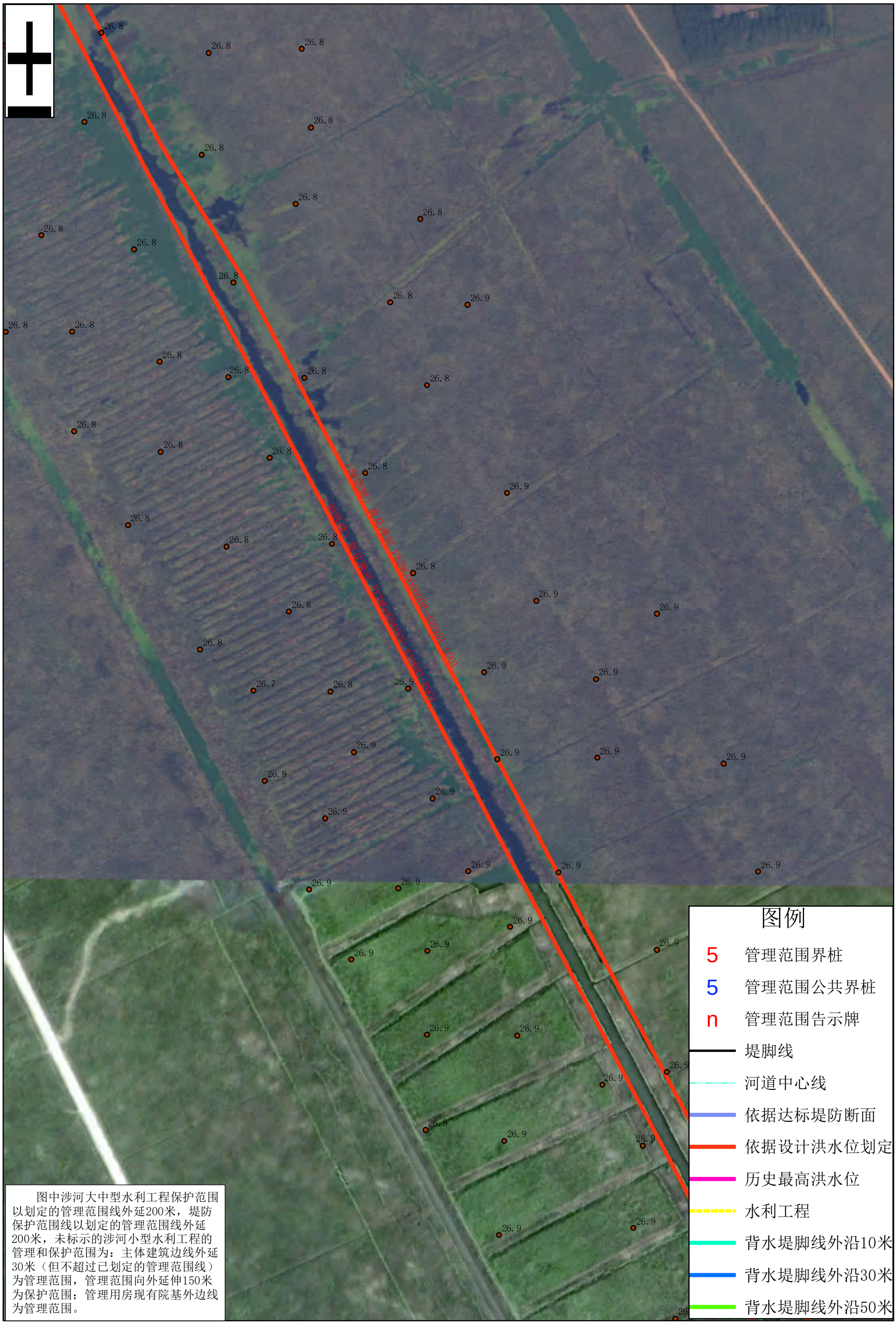

图中涉河大中型水利工程保护范围以划定的管理范围线外延200米，堤防保护范围线以划定的管理范围线外延200米，未标示的涉河小型水利工程的管理和保护范围为：主体建筑边线外延30米（但不超过已划定的管理范围线）为管理范围，管理范围向外延伸150米为保护范围；管理用房现有院基外边线为管理范围。

沅江市水利局

沅江市自然资源局

审查单位：益阳市人民政府　审核单位：湖南省水利厅、湖南省自然资源厅
2014年航摄，2019年10月划界
2000国家大地坐标系，中央经线114度
1985国家高程基准

1：3000

制图单位：厦门仁铭工程顾问有限公司
制图者：周林滔、朱洋洋、李祥香
检查者：彭扬平
制图时间：2019年10月

南洞庭湖（黄花滩河）沅江市湖段管理范围划定图（238）



图中涉河大中型水利工程保护范围以划定的管理范围线外延200米，堤防保护范围线以划定的管理范围线外延200米，未标示的涉河小型水利工程的管理和保护范围为：主体建筑边线外延30米（但不超过已划定的管理范围线）为管理范围，管理范围向外延伸150米为保护范围；管理用房现有院基外边线为管理范围。

沅江市水利局

沅江市自然资源局

审查单位：益阳市人民政府　审核单位：湖南省水利厅、湖南省自然资源厅
2014年航摄，2019年10月划界
2000国家大地坐标系，中央经线114度
1985国家高程基准

1：3000

制图单位：厦门仁铭工程顾问有限公司
制图者：周林滔、朱洋洋、李祥香
检查者：彭扬平
制图时间：2019年10月

南洞庭湖（黄花滩河）沅江市湖段管理范围划定图（239）



图中涉河大中型水利工程保护范围以划定的管理范围线外延200米，堤防保护范围线以划定的管理范围线外延200米，未标示的涉河小型水利工程的管理和保护范围为：主体建筑边线外延30米（但不超过已划定的管理范围线）为管理范围，管理范围向外延伸150米为保护范围；管理用房现有院基外边线为管理范围。

沅江市水利局

沅江市自然资源局

审查单位：益阳市人民政府　审核单位：湖南省水利厅、湖南省自然资源厅
2014年航摄，2019年10月划界
2000国家大地坐标系，中央经线114度
1985国家高程基准

1：3000

制图单位：厦门仁铭工程顾问有限公司
制图者：周林滔、朱洋洋、李祥香
检查者：彭扬平
制图时间：2019年10月

南洞庭湖（黄花滩河）沅江市湖段管理范围划定图（240）

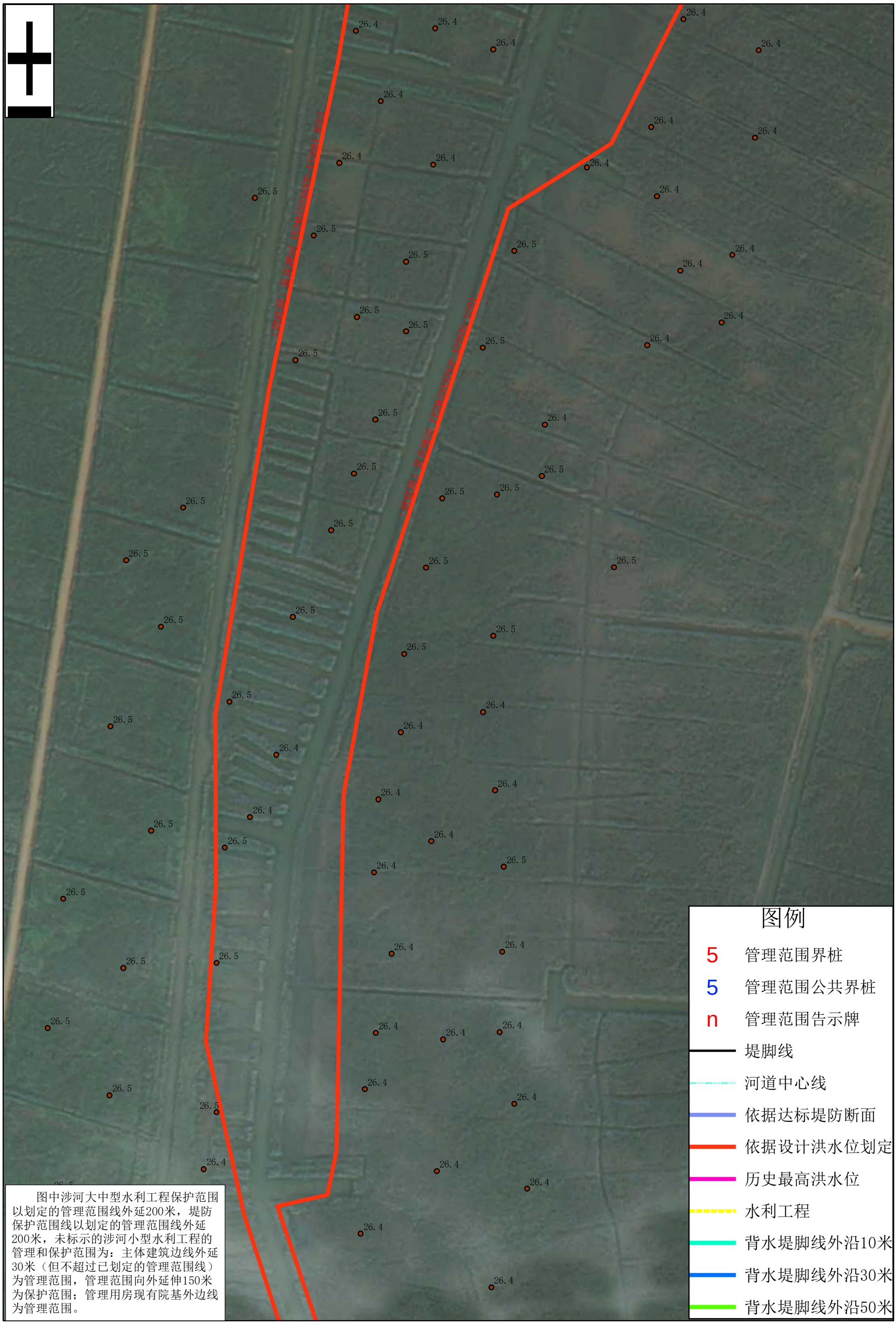

图中涉河大中型水利工程保护范围以划定的管理范围线外延200米，堤防保护范围线以划定的管理范围线外延200米，未标示的涉河小型水利工程的管理和保护范围为：主体建筑边线外延30米（但不超过已划定的管理范围线）为管理范围，管理范围向外延伸150米为保护范围；管理用房现有院基外边线为管理范围。

沅江市水利局

沅江市自然资源局

审查单位：益阳市人民政府　审核单位：湖南省水利厅、湖南省自然资源厅
2014年航摄，2019年10月划界
2000国家大地坐标系，中央经线114度
1985国家高程基准

1：3000

制图单位：厦门仁铭工程顾问有限公司
制图者：周林滔、朱洋洋、李祥香
检查者：彭扬平
制图时间：2019年10月

南洞庭湖（黄花滩河）沅江市湖段管理范围划定图（241）



沅江市水利局

沅江市自然资源局

审查单位：益阳市人民政府　审核单位：湖南省水利厅、湖南省自然资源厅
2014年航摄，2019年10月划界
2000国家大地坐标系，中央经线114度
1985国家高程基准

1：3000

制图单位：厦门仁铭工程顾问有限公司
制图者：周林滔、朱洋洋、李祥香
检查者：彭扬平
制图时间：2019年10月

南洞庭湖（黄花滩河）沅江市湖段管理范围划定图（242）

图例

- 5 管理范围界桩
- 5 管理范围公共界桩
- n 管理范围告示牌
- 堤脚线
- 河道中心线
- 依据达标堤防断面
- 依据设计洪水位划定
- 历史最高洪水位
- 水利工程
- 背水堤脚线外沿10米
- 背水堤脚线外沿30米
- 背水堤脚线外沿50米

图中涉河大中型水利工程保护范围以划定的管理范围线外延200米，堤防保护范围线以划定的管理范围线外延200米，未标示的涉河小型水利工程的管理和保护范围为：主体建筑边线外延30米（但不超过已划定的管理范围线）为管理范围，管理范围向外延伸150米为保护范围；管理用房现有院基外边线为管理范围。

沅江市水利局

沅江市自然资源局

审查单位：益阳市人民政府　审核单位：湖南省水利厅、湖南省自然资源厅
2014年航摄，2019年10月划界
2000国家大地坐标系，中央经线114度
1985国家高程基准

1：3000

制图单位：厦门仁铭工程顾问有限公司
制图者：周林滔、朱洋洋、李祥香
检查者：彭扬平
制图时间：2019年10月

南洞庭湖（黄花滩河）沅江市湖段管理范围划定图（243）



图中涉河大中型水利工程保护范围以划定的管理范围线外延200米，堤防保护范围线以划定的管理范围线外延200米，未标示的涉河小型水利工程的管理和保护范围为：主体建筑边线外延30米（但不超过已划定的管理范围线）为管理范围，管理范围向外延伸150米为保护范围；管理用房现有院基外边线为管理范围。

沅江市水利局

沅江市自然资源局

审查单位：益阳市人民政府　审核单位：湖南省水利厅、湖南省自然资源厅
2014年航摄，2019年10月划界
2000国家大地坐标系，中央经线114度
1985国家高程基准

1：3000

制图单位：厦门仁铭工程顾问有限公司
制图者：周林滔、朱洋洋、李祥香
检查者：彭扬平
制图时间：2019年10月

南洞庭湖（黄花滩河）沅江市湖段管理范围划定图（244）



图中涉河大中型水利工程保护范围以划定的管理范围线外延200米，堤防保护范围线以划定的管理范围线外延200米，未标示的涉河小型水利工程的管理和保护范围为：主体建筑边线外延30米（但不超过已划定的管理范围线）为管理范围，管理范围向外延伸150米为保护范围；管理用房现有院基外边线为管理范围。

沅江市水利局

沅江市自然资源局

审查单位：益阳市人民政府　审核单位：湖南省水利厅、湖南省自然资源厅
2014年航摄，2019年10月划界
2000国家大地坐标系，中央经线114度
1985国家高程基准

1：3000

制图单位：厦门仁铭工程顾问有限公司
制图者：周林滔、朱洋洋、李祥香
检查者：彭扬平
制图时间：2019年10月

南洞庭湖（黄花滩河）沅江市湖段管理范围划定图（245）

图中涉河大中型水利工程保护范围以划定的管理范围线外延200米，堤防保护范围线以划定的管理范围线外延200米，未标示的涉河小型水利工程的管理和保护范围为：主体建筑边线外延30米（但不超过已划定的管理范围线）为管理范围，管理范围向外延伸150米为保护范围；管理用房现有院基外边线为管理范围。

沅江市水利局

沅江市自然资源局

审查单位：益阳市人民政府　审核单位：湖南省水利厅、湖南省自然资源厅
2014年航摄，2019年10月划界
2000国家大地坐标系，中央经线114度
1985国家高程基准

1：3000

制图单位：厦门仁铭工程顾问有限公司
制图者：周林滔、朱洋洋、李祥香
检查者：彭扬平
制图时间：2019年10月

南洞庭湖（黄花滩河）沅江市湖段管理范围划定图（246）

图中涉河大中型水利工程保护范围以划定的管理范围线外延200米，堤防保护范围线以划定的管理范围线外延200米，未标示的涉河小型水利工程的管理和保护范围为：主体建筑边线外延30米（但不超过已划定的管理范围线）为管理范围，管理范围向外延伸150米为保护范围；管理用房现有院基外边线为管理范围。

沅江市水利局

沅江市自然资源局

审查单位：益阳市人民政府　审核单位：湖南省水利厅、湖南省自然资源厅
2014年航摄，2019年10月划界
2000国家大地坐标系，中央经线114度
1985国家高程基准

1：3000

制图单位：厦门仁铭工程顾问有限公司
制图者：周林滔、朱洋洋、李祥香
检查者：彭扬平
制图时间：2019年10月

南洞庭湖（黄花滩河）沅江市湖段管理范围划定图（247）

图中涉河大中型水利工程保护范围以划定的管理范围线外延200米，堤防保护范围线以划定的管理范围线外延200米，未标示的涉河小型水利工程的管理和保护范围为：主体建筑边线外延30米（但不超过已划定的管理范围线）为管理范围，管理范围向外延伸150米为保护范围；管理用房现有院基外边线为管理范围。

沅江市水利局

沅江市自然资源局

审查单位：益阳市人民政府　审核单位：湖南省水利厅、湖南省自然资源厅
2014年航摄，2019年10月划界
2000国家大地坐标系，中央经线114度
1985国家高程基准

1：3000

制图单位：厦门仁铭工程顾问有限公司
制图者：周林滔、朱洋洋、李祥香
检查者：彭扬平
制图时间：2019年10月

南洞庭湖（黄花滩河）沅江市湖段管理范围划定图（248）

图中涉河大中型水利工程保护范围以划定的管理范围线外延200米，堤防保护范围线以划定的管理范围线外延200米，未标示的涉河小型水利工程的管理和保护范围为：主体建筑边线外延30米（但不超过已划定的管理范围线）为管理范围，管理范围向外延伸150米为保护范围；管理用房现有院基外边线为管理范围。

图例

- 5 管理范围界桩
- 5 管理范围公共界桩
- n 管理范围告示牌
- 堤脚线
- 河道中心线
- 依据达标堤防断面
- 依据设计洪水位划定
- 历史最高洪水位
- 水利工程
- 背水堤脚线外沿10米
- 背水堤脚线外沿30米
- 背水堤脚线外沿50米

沅江市水利局

沅江市自然资源局

审查单位：益阳市人民政府　审核单位：湖南省水利厅、湖南省自然资源厅
2014年航摄，2019年10月划界
2000国家大地坐标系，中央经线114度
1985国家高程基准

1：3000

制图单位：厦门仁铭工程顾问有限公司
制图者：周林滔、朱洋洋、李祥香
检查者：彭扬平
制图时间：2019年10月

南洞庭湖（黄花滩河）沅江市湖段管理范围划定图（249）

图例

- 5 管理范围界桩
- 5 管理范围公共界桩
- n 管理范围告示牌
- 堤脚线
- 河道中心线
- 依据达标堤防断面
- 依据设计洪水位划定
- 历史最高洪水位
- 水利工程
- 背水堤脚线外沿10米
- 背水堤脚线外沿30米
- 背水堤脚线外沿50米

图中涉河大中型水利工程保护范围以划定的管理范围线外延200米，堤防保护范围线以划定的管理范围线外延200米，未标示的涉河小型水利工程的管理和保护范围为：主体建筑边线外延30米（但不超过已划定的管理范围线）为管理范围，管理范围向外延伸150米为保护范围；管理用房现有院基外边线为管理范围。

沅江市水利局

沅江市自然资源局

审查单位：益阳市人民政府　审核单位：湖南省水利厅、湖南省自然资源厅
2014年航摄，2019年10月划界
2000国家大地坐标系，中央经线114度
1985国家高程基准

1：3000

制图单位：厦门仁铭工程顾问有限公司
制图者：周林滔、朱洋洋、李祥香
检查者：彭扬平
制图时间：2019年10月

南洞庭湖（黄花滩河）沅江市湖段管理范围划定图（250）



图中涉河大中型水利工程保护范围以划定的管理范围线外延200米，堤防保护范围线以划定的管理范围线外延200米，未标示的涉河小型水利工程的管理和保护范围为：主体建筑边线外延30米（但不超过已划定的管理范围线）为管理范围，管理范围向外延伸150米为保护范围；管理用房现有院基外边线为管理范围。

沅江市水利局

沅江市自然资源局

审查单位：益阳市人民政府　审核单位：湖南省水利厅、湖南省自然资源厅
2014年航摄，2019年10月划界
2000国家大地坐标系，中央经线114度
1985国家高程基准

1：3000

制图单位：厦门仁铭工程顾问有限公司
制图者：周林滔、朱洋洋、李祥香
检查者：彭扬平
制图时间：2019年10月

南洞庭湖（黄花滩河）沅江市湖段管理范围划定图（251）

图例

- 5 管理范围界桩
- 5 管理范围公共界桩
- n 管理范围告示牌
- 堤脚线
- 河道中心线
- 依据达标堤防断面
- 依据设计洪水位划定
- 历史最高洪水位
- 水利工程
- 背水堤脚线外沿10米
- 背水堤脚线外沿30米
- 背水堤脚线外沿50米

图中涉河大中型水利工程保护范围以划定的管理范围线外延200米，堤防保护范围线以划定的管理范围线外延200米，未标示的涉河小型水利工程的管理和保护范围为：主体建筑边线外延30米（但不超过已划定的管理范围线）为管理范围，管理范围向外延伸150米为保护范围；管理用房现有院基外边线为管理范围。

沅江市水利局

沅江市自然资源局

审查单位：益阳市人民政府　审核单位：湖南省水利厅、湖南省自然资源厅
2014年航摄，2019年10月划界
2000国家大地坐标系，中央经线114度
1985国家高程基准

1：3000

制图单位：厦门仁铭工程顾问有限公司
制图者：周林滔、朱洋洋、李祥香
检查者：彭扬平
制图时间：2019年10月

南洞庭湖（车便湖）沅江市湖段管理范围划定图（252）

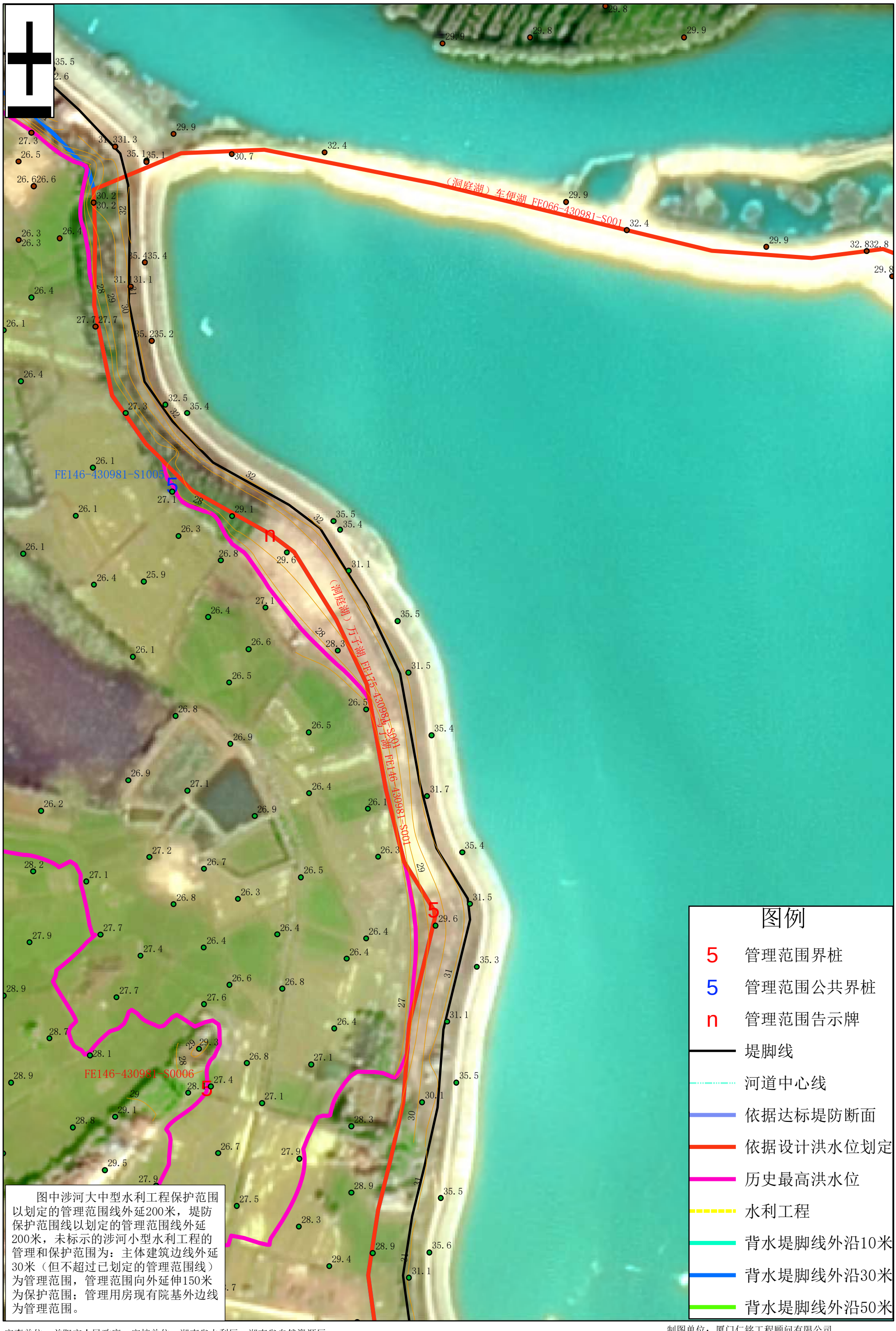

图中涉河大中型水利工程保护范围以划定的管理范围线外延200米，堤防保护范围线以划定的管理范围线外延200米，未标示的涉河小型水利工程的管理和保护范围为：主体建筑边线外延30米（但不超过已划定的管理范围线）为管理范围，管理范围向外延伸150米为保护范围；管理用房现有院基外边线为管理范围。

沅江市自然资源局　沅江市水利局

审查单位：益阳市人民政府　审核单位：湖南省水利厅、湖南省自然资源厅
2014年航摄，2019年10月划界
2000国家大地坐标系，中央经线114度
1985国家高程基准

1：3000

制图单位：厦门仁铭工程顾问有限公司
制图者：周林滔、朱洋洋、李祥香
检查者：彭扬平
制图时间：2019年10月

南洞庭湖（车便湖）沅江市湖段管理范围划定图（253）

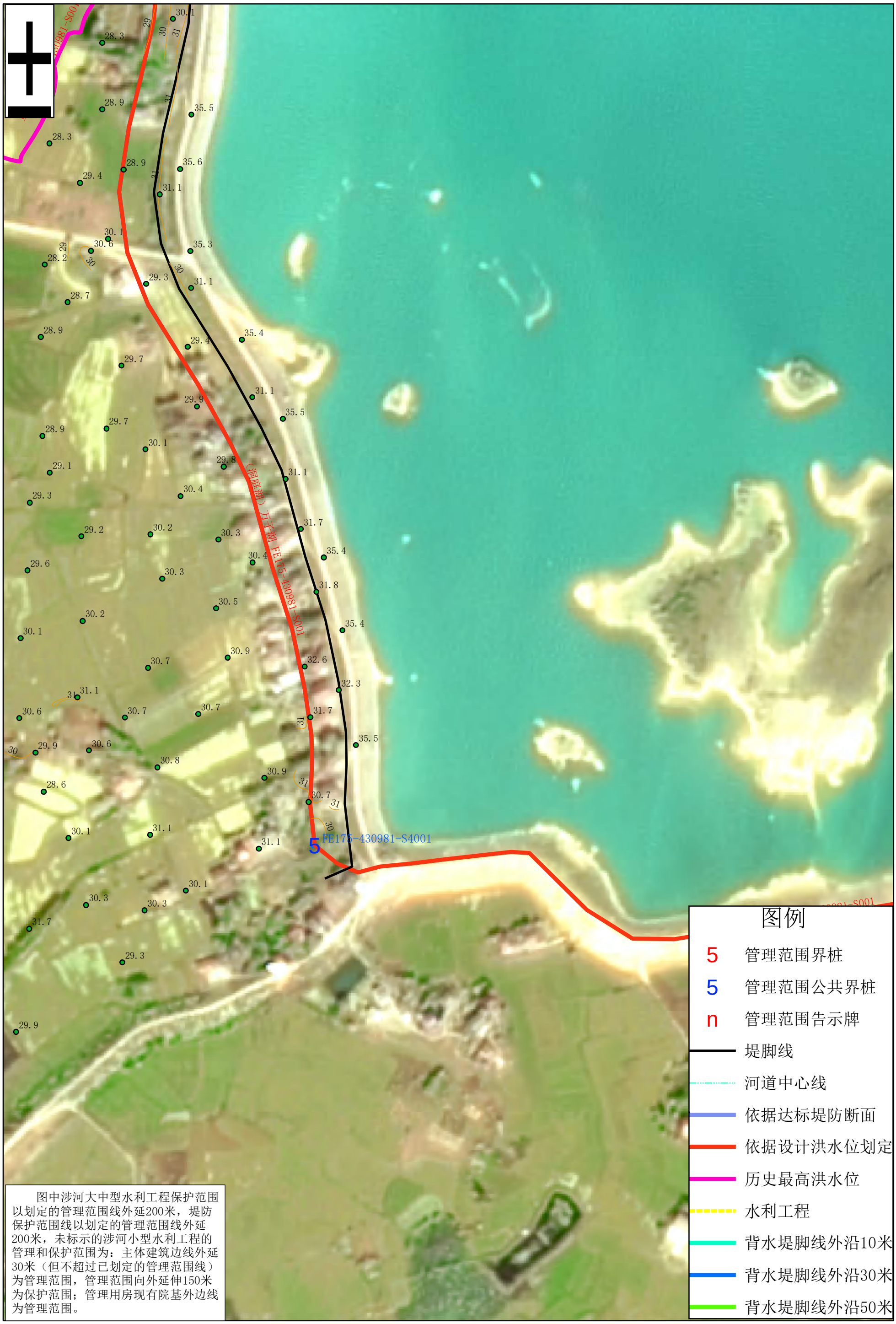

图中涉河大中型水利工程保护范围以划定的管理范围线外延200米，堤防保护范围线以划定的管理范围线外延200米，未标示的涉河小型水利工程的管理和保护范围为：主体建筑边线外延30米（但不超过已划定的管理范围线）为管理范围，管理范围向外延伸150米为保护范围；管理用房现有院基外边线为管理范围。

沅江市水利局

沅江市自然资源局

审查单位：益阳市人民政府　审核单位：湖南省水利厅、湖南省自然资源厅
2014年航摄，2019年10月划界
2000国家大地坐标系，中央经线114度
1985国家高程基准

1：3000

制图单位：厦门仁铭工程顾问有限公司
制图者：周林滔、朱洋洋、李祥香
检查者：彭扬平
制图时间：2019年10月

南洞庭湖（车便湖）沅江市湖段管理范围划定图（254）



图中涉河大中型水利工程保护范围以划定的管理范围线外延200米，堤防保护范围线以划定的管理范围线外延200米，未标示的涉河小型水利工程的管理和保护范围为：主体建筑边线外延30米（但不超过已划定的管理范围线）为管理范围，管理范围向外延伸150米为保护范围；管理用房现有院基外边线为管理范围。

沅江市水利局

沅江市自然资源局

审查单位：益阳市人民政府　审核单位：湖南省水利厅、湖南省自然资源厅
2014年航摄，2019年10月划界
2000国家大地坐标系，中央经线114度
1985国家高程基准

1：3000

制图单位：厦门仁铭工程顾问有限公司
制图者：周林滔、朱洋洋、李祥香
检查者：彭扬平
制图时间：2019年10月

南洞庭湖（车便湖）沅江市湖段管理范围划定图（255）

图中涉河大中型水利工程保护范围以划定的管理范围线外延200米，堤防保护范围线以划定的管理范围线外延200米，未标示的涉河小型水利工程的管理和保护范围为：主体建筑边线外延30米（但不超过已划定的管理范围线）为管理范围，管理范围向外延伸150米为保护范围；管理用房现有院基外边线为管理范围。

沅江市水利局

沅江市自然资源局

审查单位：益阳市人民政府　审核单位：湖南省水利厅、湖南省自然资源厅
2014年航摄，2019年10月划界
2000国家大地坐标系，中央经线114度
1985国家高程基准

1：3000

制图单位：厦门仁铭工程顾问有限公司
制图者：周林滔、朱洋洋、李祥香
检查者：彭扬平
制图时间：2019年10月

南洞庭湖（车便湖）沅江市湖段管理范围划定图（256）

图中涉河大中型水利工程保护范围以划定的管理范围线外延200米，堤防保护范围线以划定的管理范围线外延200米，未标示的涉河小型水利工程的管理和保护范围为：主体建筑边线外延30米（但不超过已划定的管理范围线）为管理范围，管理范围向外延伸150米为保护范围；管理用房现有院基外边线为管理范围。

沅江市水利局

沅江市自然资源局

审查单位：益阳市人民政府　审核单位：湖南省水利厅、湖南省自然资源厅
2014年航摄，2019年10月划界
2000国家大地坐标系，中央经线114度
1985国家高程基准

1：3000

制图单位：厦门仁铭工程顾问有限公司
制图者：周林滔、朱洋洋、李祥香
检查者：彭扬平
制图时间：2019年10月

南洞庭湖（车便湖）沅江市湖段管理范围划定图（257）

图中涉河大中型水利工程保护范围以划定的管理范围线外延200米，堤防保护范围线以划定的管理范围线外延200米，未标示的涉河小型水利工程的管理和保护范围为：主体建筑边线外延30米（但不超过已划定的管理范围线）为管理范围，管理范围向外延伸150米为保护范围；管理用房现有院基外边线为管理范围。

沅江市水利局

沅江市自然资源局

审查单位：益阳市人民政府　审核单位：湖南省水利厅、湖南省自然资源厅
2014年航摄，2019年10月划界
2000国家大地坐标系，中央经线114度
1985国家高程基准

1：3000

制图单位：厦门仁铭工程顾问有限公司
制图者：周林滔、朱洋洋、李祥香
检查者：彭扬平
制图时间：2019年10月

南洞庭湖（车便湖）沅江市湖段管理范围划定图（258）

图中涉河大中型水利工程保护范围以划定的管理范围线外延200米，堤防保护范围线以划定的管理范围线外延200米，未标示的涉河小型水利工程的管理和保护范围为：主体建筑边线外延30米（但不超过已划定的管理范围线）为管理范围，管理范围向外延伸150米为保护范围；管理用房现有院基外边线为管理范围。

沅江市水利局

沅江市自然资源局

审查单位：益阳市人民政府　审核单位：湖南省水利厅、湖南省自然资源厅
2014年航摄，2019年10月划界
2000国家大地坐标系，中央经线114度
1985国家高程基准

1：3000

制图单位：厦门仁铭工程顾问有限公司
制图者：周林滔、朱洋洋、李祥香
检查者：彭扬平
制图时间：2019年10月

南洞庭湖（车便湖）沅江市湖段管理范围划定图（259）

图中涉河大中型水利工程保护范围以划定的管理范围线外延200米，堤防保护范围线以划定的管理范围线外延200米，未标示的涉河小型水利工程的管理和保护范围为：主体建筑边线外延30米（但不超过已划定的管理范围线）为管理范围，管理范围向外延伸150米为保护范围；管理用房现有院基外边线为管理范围。

沅江市水利局

沅江市自然资源局

审查单位：益阳市人民政府　审核单位：湖南省水利厅、湖南省自然资源厅
2014年航摄，2019年10月划界
2000国家大地坐标系，中央经线114度
1985国家高程基准

1：3000

制图单位：厦门仁铭工程顾问有限公司
制图者：周林滔、朱洋洋、李祥香
检查者：彭扬平
制图时间：2019年10月

南洞庭湖（万子湖）沅江市湖段管理范围划定图（260）



图中涉河大中型水利工程保护范围以划定的管理范围线外延200米，堤防保护范围线以划定的管理范围线外延200米，未标示的涉河小型水利工程的管理和保护范围为：主体建筑边线外延30米（但不超过已划定的管理范围线）为管理范围，管理范围向外延伸150米为保护范围；管理用房现有院基外边线为管理范围。

沅江市水利局

沅江市自然资源局

审查单位：益阳市人民政府　审核单位：湖南省水利厅、湖南省自然资源厅
2014年航摄，2019年10月划界
2000国家大地坐标系，中央经线114度
1985国家高程基准

1：3000

制图单位：厦门仁铭工程顾问有限公司
制图者：周林滔、朱洋洋、李祥香
检查者：彭扬平
制图时间：2019年10月

南洞庭湖（万子湖）沅江市湖段管理范围划定图（261）

图中涉河大中型水利工程保护范围以划定的管理范围线外延200米，堤防保护范围线以划定的管理范围线外延200米，未标示的涉河小型水利工程的管理和保护范围为：主体建筑边线外延30米（但不超过已划定的管理范围线）为管理范围，管理范围向外延伸150米为保护范围；管理用房现有院基外边线为管理范围。

沅江市自然资源局　沅江市水利局

审查单位：益阳市人民政府　审核单位：湖南省水利厅、湖南省自然资源厅
2014年航摄，2019年10月划界
2000国家大地坐标系，中央经线114度
1985国家高程基准

1：3000

制图单位：厦门仁铭工程顾问有限公司
制图者：周林滔、朱洋洋、李祥香
检查者：彭扬平
制图时间：2019年10月

南洞庭湖（万子湖）沅江市湖段管理范围划定图（262）

图中涉河大中型水利工程保护范围以划定的管理范围线外延200米，堤防保护范围线以划定的管理范围线外延200米，未标示的涉河小型水利工程的管理和保护范围为：主体建筑边线外延30米（但不超过已划定的管理范围线）为管理范围，管理范围向外延伸150米为保护范围；管理用房现有院基外边线为管理范围。

沅江市水利局

沅江市自然资源局

审查单位：益阳市人民政府　审核单位：湖南省水利厅、湖南省自然资源厅
2014年航摄，2019年10月划界
2000国家大地坐标系，中央经线114度
1985国家高程基准

1：3000

制图单位：厦门仁铭工程顾问有限公司
制图者：周林滔、朱洋洋、李祥香
检查者：彭扬平
制图时间：2019年10月

南洞庭湖（万子湖）沅江市湖段管理范围划定图（263）

图中涉河大中型水利工程保护范围以划定的管理范围线外延200米，堤防保护范围线以划定的管理范围线外延200米，未标示的涉河小型水利工程的管理和保护范围为：主体建筑边线外延30米（但不超过已划定的管理范围线）为管理范围，管理范围向外延伸150米为保护范围；管理用房现有院基外边线为管理范围。

沅江市水利局

沅江市自然资源局

审查单位：益阳市人民政府　审核单位：湖南省水利厅、湖南省自然资源厅
2014年航摄，2019年10月划界
2000国家大地坐标系，中央经线114度
1985国家高程基准

1：3000

制图单位：厦门仁铭工程顾问有限公司
制图者：周林滔、朱洋洋、李祥香
检查者：彭扬平
制图时间：2019年10月

南洞庭湖（万子湖）沅江市湖段管理范围划定图（264）

图中涉河大中型水利工程保护范围以划定的管理范围线外延200米，堤防保护范围线以划定的管理范围线外延200米，未标示的涉河小型水利工程的管理和保护范围为：主体建筑边线外延30米（但不超过已划定的管理范围线）为管理范围，管理范围向外延伸150米为保护范围；管理用房现有院基外边线为管理范围。

沅江市自然资源局　沅江市水利局

审查单位：益阳市人民政府　审核单位：湖南省水利厅、湖南省自然资源厅
2014年航摄，2019年10月划界
2000国家大地坐标系，中央经线114度
1985国家高程基准

1：3000

制图单位：厦门仁铭工程顾问有限公司
制图者：周林滔、朱洋洋、李祥香
检查者：彭扬平
制图时间：2019年10月

南洞庭湖（万子湖）沅江市湖段管理范围划定图（265）

图中涉河大中型水利工程保护范围以划定的管理范围线外延200米，堤防保护范围线以划定的管理范围线外延200米，未标示的涉河小型水利工程的管理和保护范围为：主体建筑边线外延30米（但不超过已划定的管理范围线）为管理范围，管理范围向外延伸150米为保护范围；管理用房现有院基外边线为管理范围。

沅江市水利局

沅江市自然资源局

审查单位：益阳市人民政府　审核单位：湖南省水利厅、湖南省自然资源厅
2014年航摄，2019年10月划界
2000国家大地坐标系，中央经线114度
1985国家高程基准

1：3000

制图单位：厦门仁铭工程顾问有限公司
制图者：周林滔、朱洋洋、李祥香
检查者：彭扬平
制图时间：2019年10月