

懒溪河段管理范围划定图



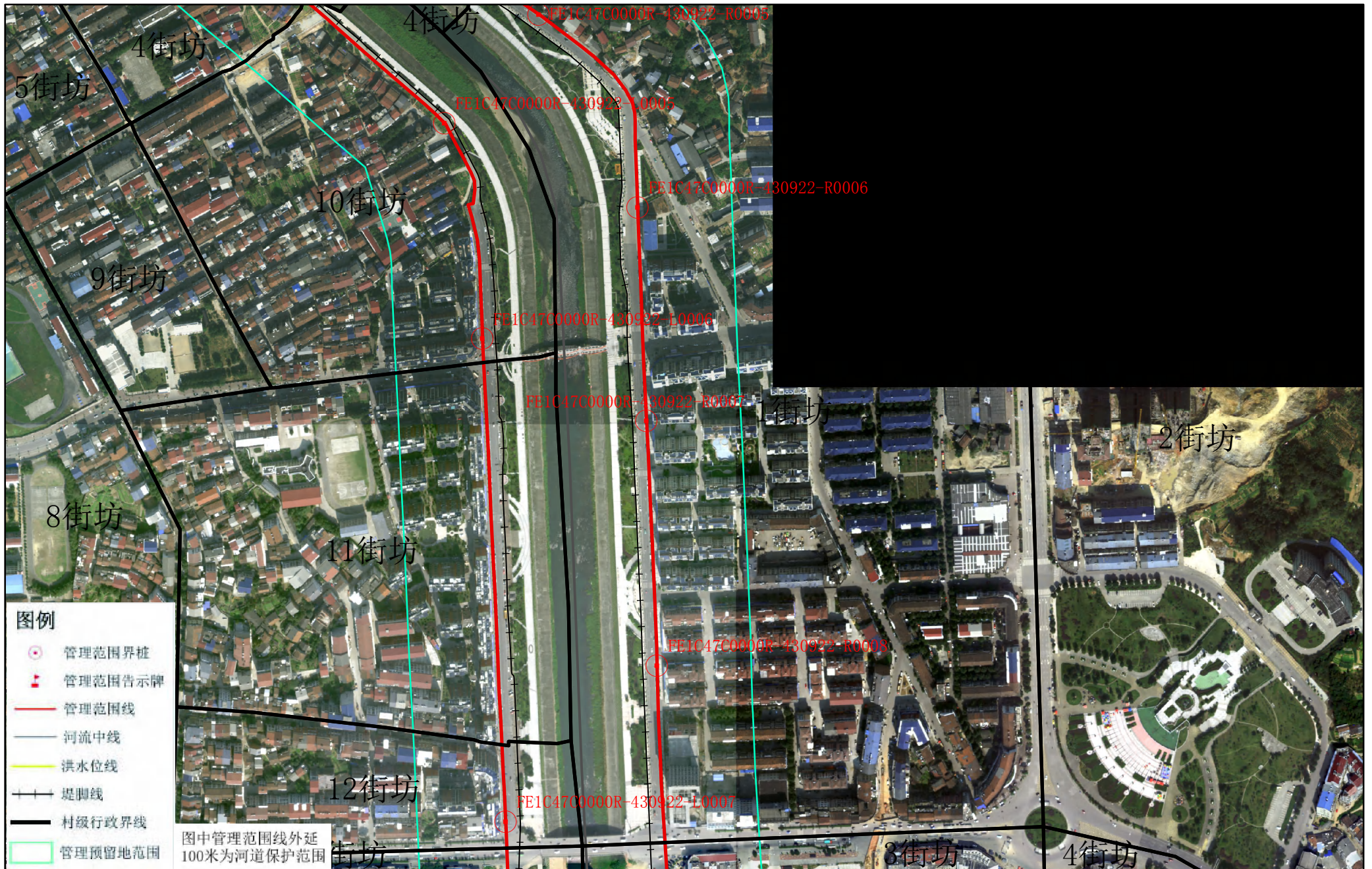
桃江县水利局
桃江县自然资源局

- 图例**
- 管理范围界桩
 - 管理范围告示牌
 - 管理范围线
 - 河流中线
 - 洪水位线
 - 堤脚线
 - 村级行政界线
 - 管理预留地范围
- 图中管理范围线外延
100米为河道保护范围

审批单位：益阳市人民政府 审核单位：益阳市水利局 益阳市自然资源与规划局
 制图单位：淮安市水利勘测设计研究院有限公司
 2015年5月航摄，2019年10月划界 制图者：丁旭东
 2000国家大地坐标系，中央经线111 1:3000 检查者：徐树元
 1985国家高程基准

图号：001

獭溪河段管理范围划定图



桃江县水利局
桃江县自然资源局

审批单位：益阳市人民政府 审核单位：益阳市水利局 益阳市自然资源与规划局

制图单位：淮安市水利勘测设计研究院有限公司

2015年5月航摄，2019年10月划界 制图者：丁旭东

2000国家大地坐标系，中央经线111 1:3000 检查者：徐树元

1985国家高程基准

图号：002

懒溪河段管理范围划定图



桃江县水利局
桃江县自然资源局

审批单位：益阳市人民政府 审核单位：益阳市水利局 益阳市自然资源与规划局

制图单位：淮安市水利勘测设计研究院有限公司

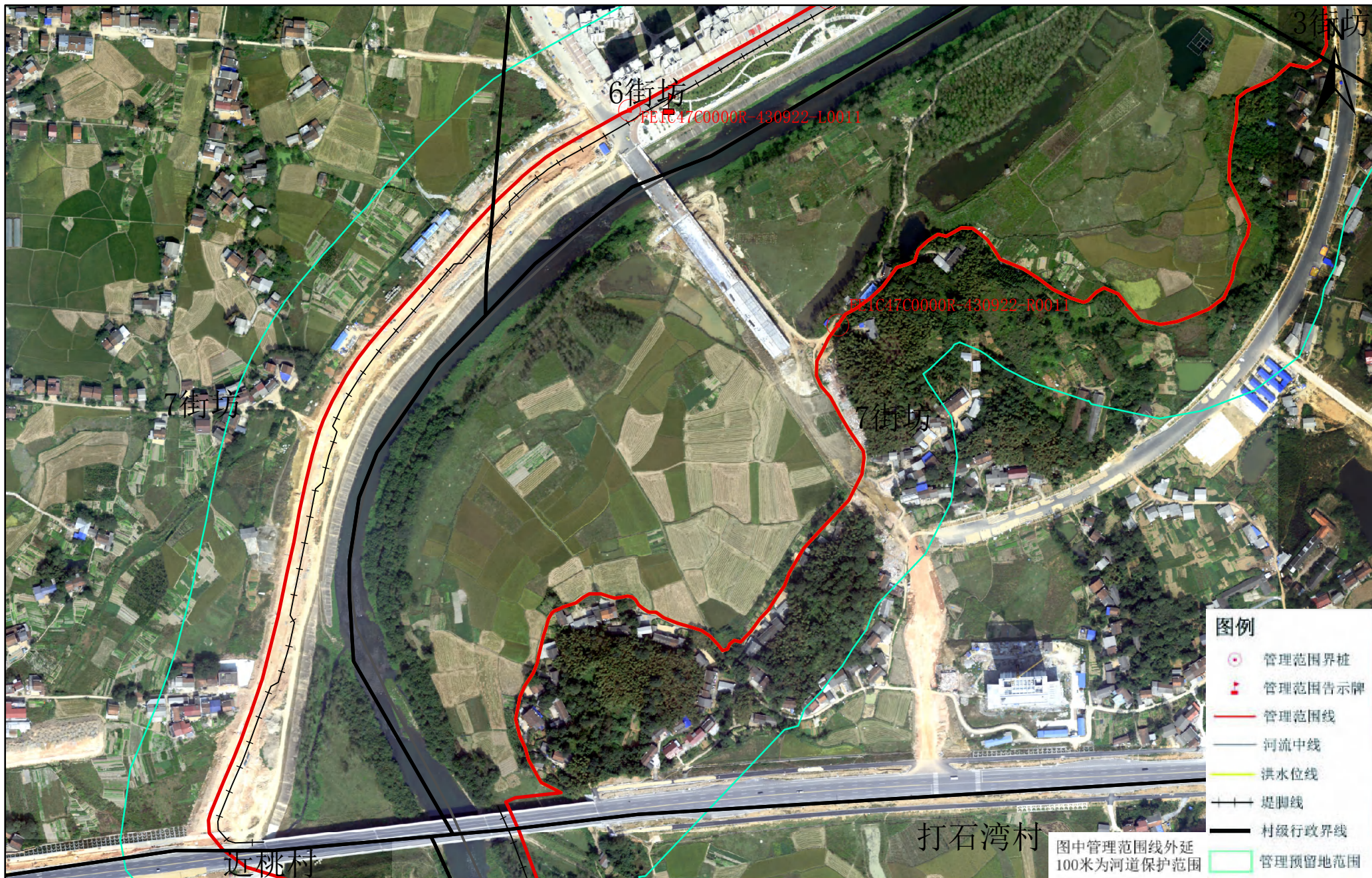
2015年5月航摄，2019年10月划界 制图者：丁旭东

2000国家大地坐标系，中央经线111 1:3000 检查者：徐树元

1985国家高程基准

图号：003

獭溪河段管理范围划定图

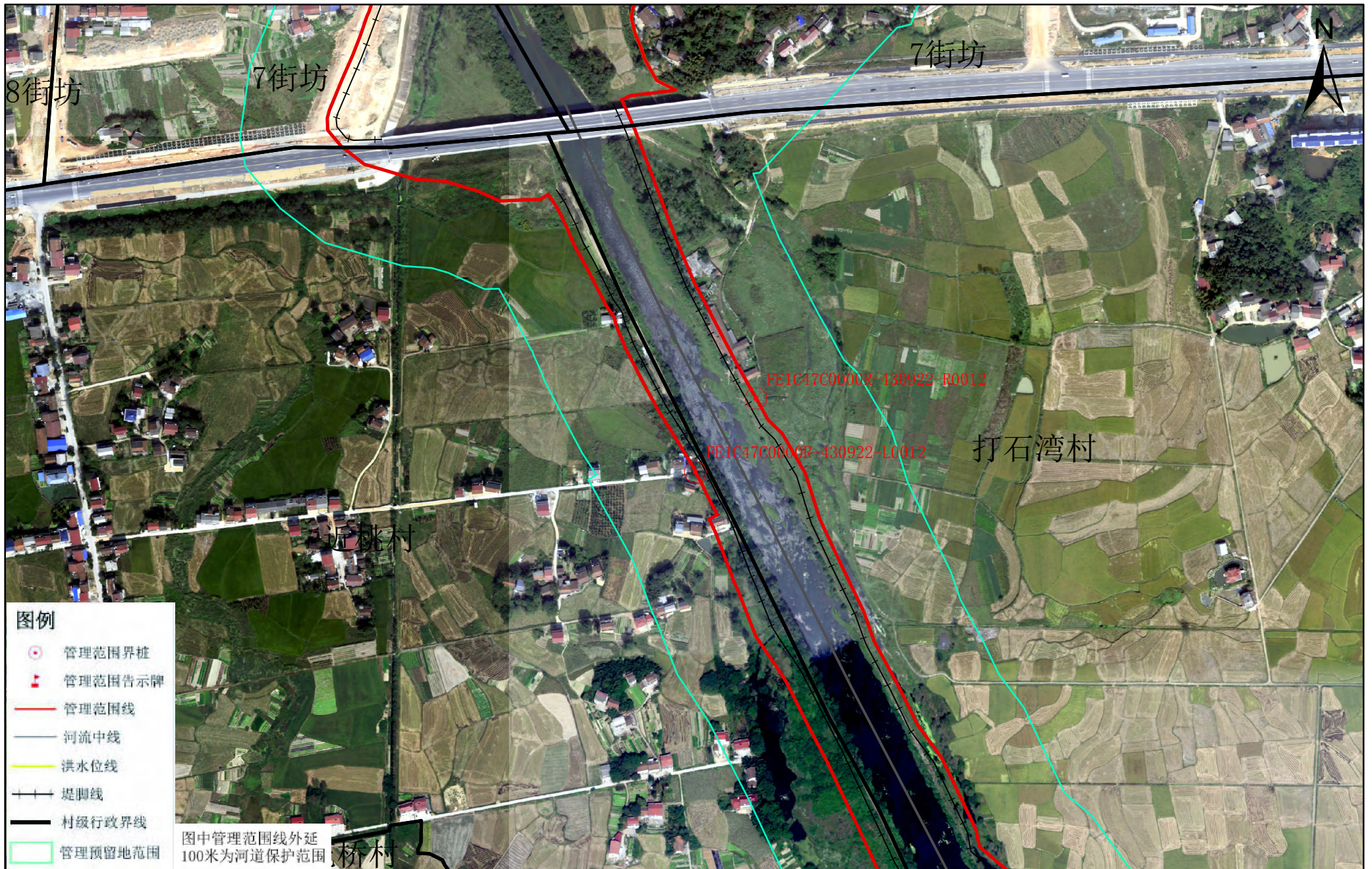


桃江县水利局
桃江县自然资源局

审批单位：益阳市人民政府 审核单位：益阳市水利局 益阳市自然资源与规划局
制图单位：淮安市水利勘测设计研究院有限公司
2015年5月航摄，2019年10月划界 制图者：丁旭东
2000国家大地坐标系，中央经线111 1:3000 检查者：徐树元
1985国家高程基准

图号：004

獭溪河段管理范围划定图



桃江县水利局
桃江县自然资源局

审批单位：益阳市人民政府 审核单位：益阳市水利局 益阳市自然资源与规划局

制图单位：淮安市水利勘测设计研究院有限公司

2015年5月航摄，2019年10月划界 制图者：丁旭东

2000国家大地坐标系，中央经线111 1:3000 检查者：徐树元

1985国家高程基准

图号：005

獭溪河段管理范围划定图



桃江县水利局
桃江县自然资源局

审批单位：益阳市人民政府 审核单位：益阳市水利局 益阳市自然资源与规划局

制图单位：淮安市水利勘测设计研究院有限公司

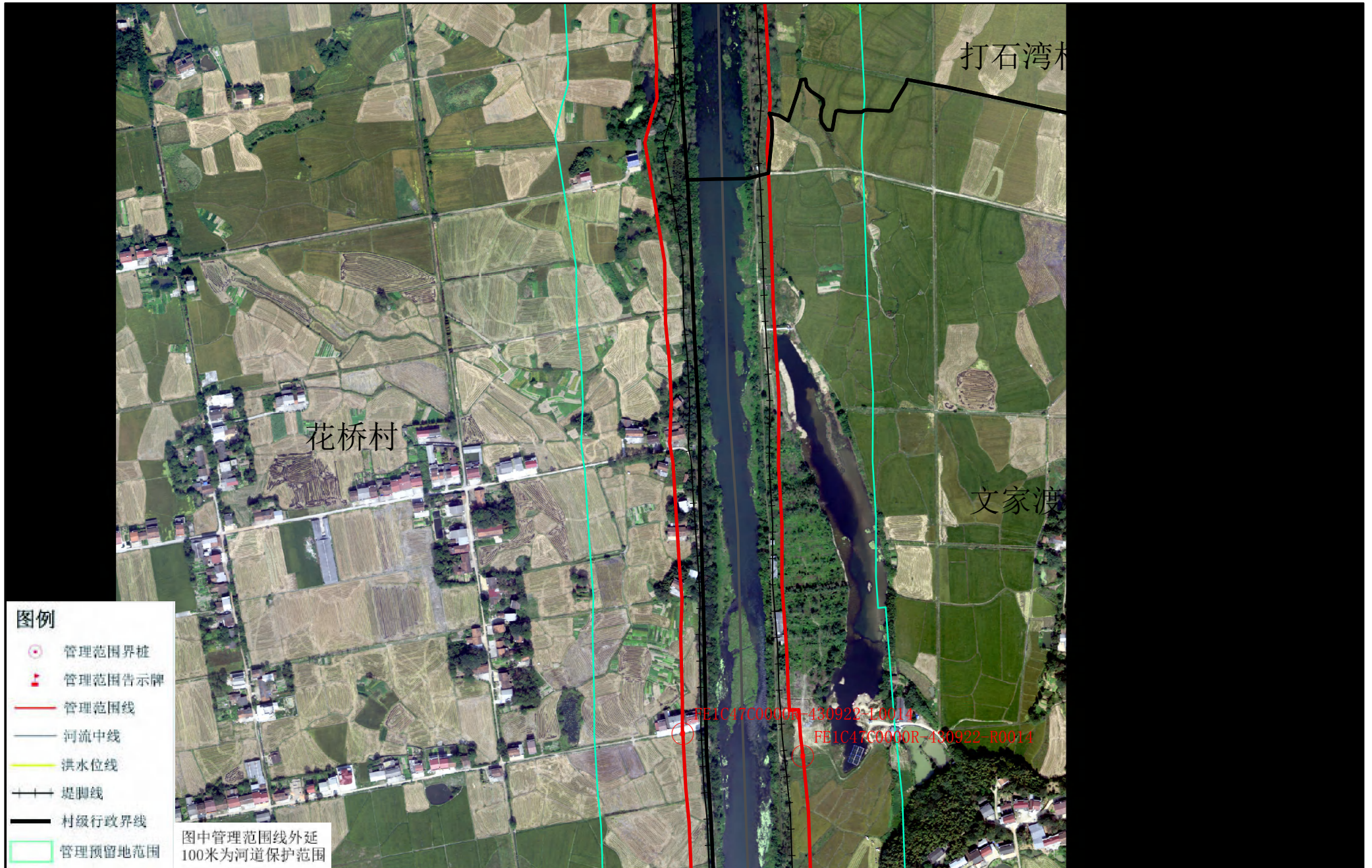
2015年5月航摄，2019年10月划界 制图者：丁旭东

2000国家大地坐标系，中央经线111 1:3000 检查者：徐树元

1985国家高程基准

图号：006

獭溪河段管理范围划定图



桃江县水利局
桃江县自然资源局

审批单位：益阳市人民政府 审核单位：益阳市水利局 益阳市自然资源与规划局

制图单位：淮安市水利勘测设计研究院有限公司

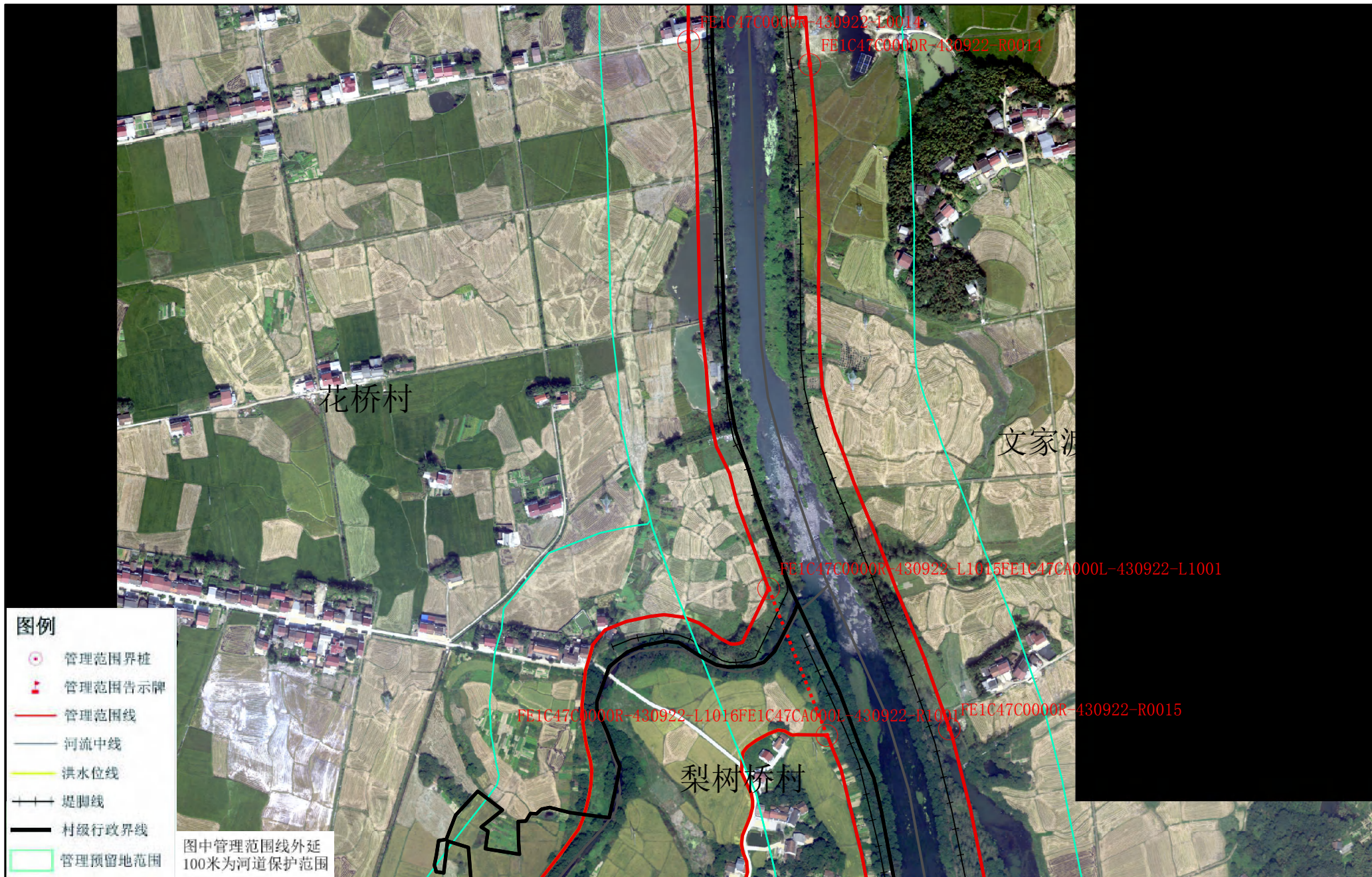
2015年5月航摄，2019年10月划界 制图者：丁旭东

2000国家大地坐标系，中央经线111 1:3000 检查者：徐树元

1985国家高程基准

图号：007

獭溪河段管理范围划定图



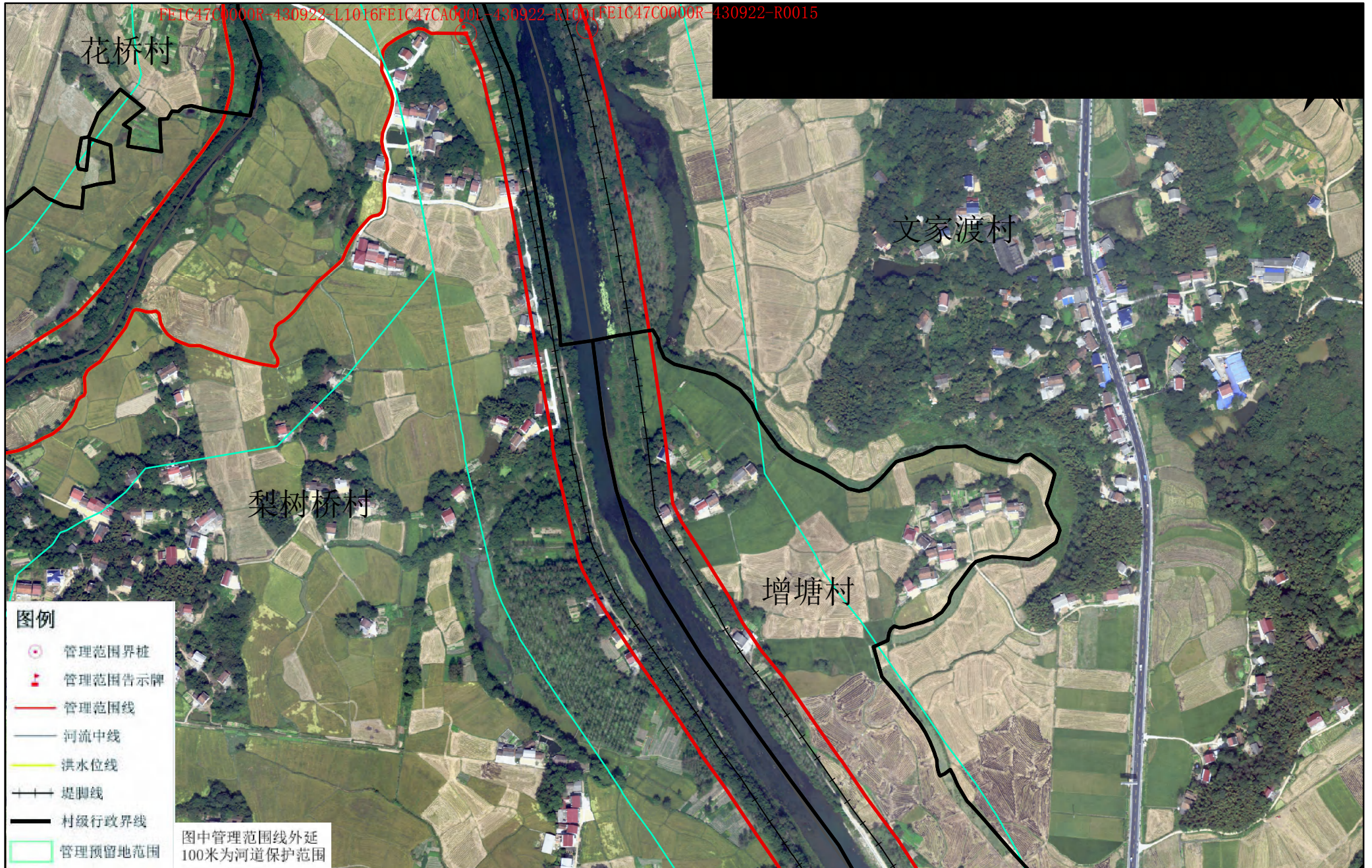
桃江县水利局
桃江县自然资源局

- 图例**
- 管理范围界桩
 - 管理范围告示牌
 - 管理范围线
 - 河流中线
 - 洪水水位线
 - 堤脚线
 - 村级行政界线
 - 管理预留地范围
- 图中管理范围线外延
100米为河道保护范围

审批单位：益阳市人民政府 审核单位：益阳市水利局 益阳市自然资源与规划局
制图单位：淮安市水利勘测设计研究院有限公司
2015年5月航摄，2019年10月划界 制图者：丁旭东
2000国家大地坐标系，中央经线111 1:3000 检查者：徐树元
1985国家高程基准

图号：008

獭溪河段管理范围划定图



桃江县水利局
桃江县自然资源局

审批单位：益阳市人民政府 审核单位：益阳市水利局 益阳市自然资源与规划局

制图单位：淮安市水利勘测设计研究院有限公司

2015年5月航摄，2019年10月划界 制图者：丁旭东

2000国家大地坐标系，中央经线111 1:3000 检查者：徐树元

1985国家高程基准

图号：009

獭溪河段管理范围划定图



桃江县水利局
桃江县自然资源局

审批单位：益阳市人民政府 审核单位：益阳市水利局 益阳市自然资源与规划局

制图单位：淮安市水利勘测设计研究院有限公司

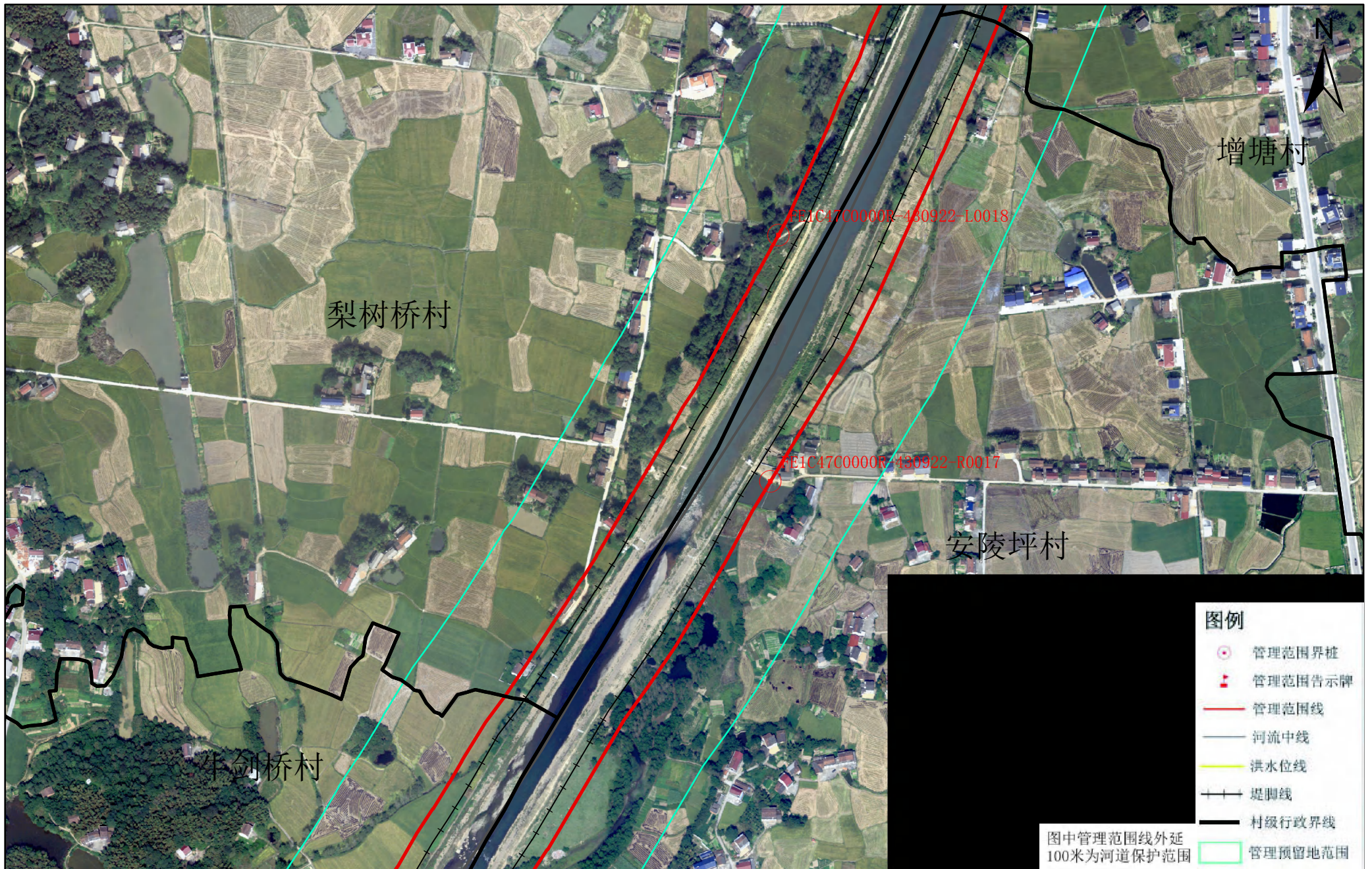
2015年5月航摄，2019年10月划界 制图者：丁旭东

2000国家大地坐标系，中央经线111 1:3000 检查者：徐树元

1985国家高程基准

图号：010

獭溪河段管理范围划定图



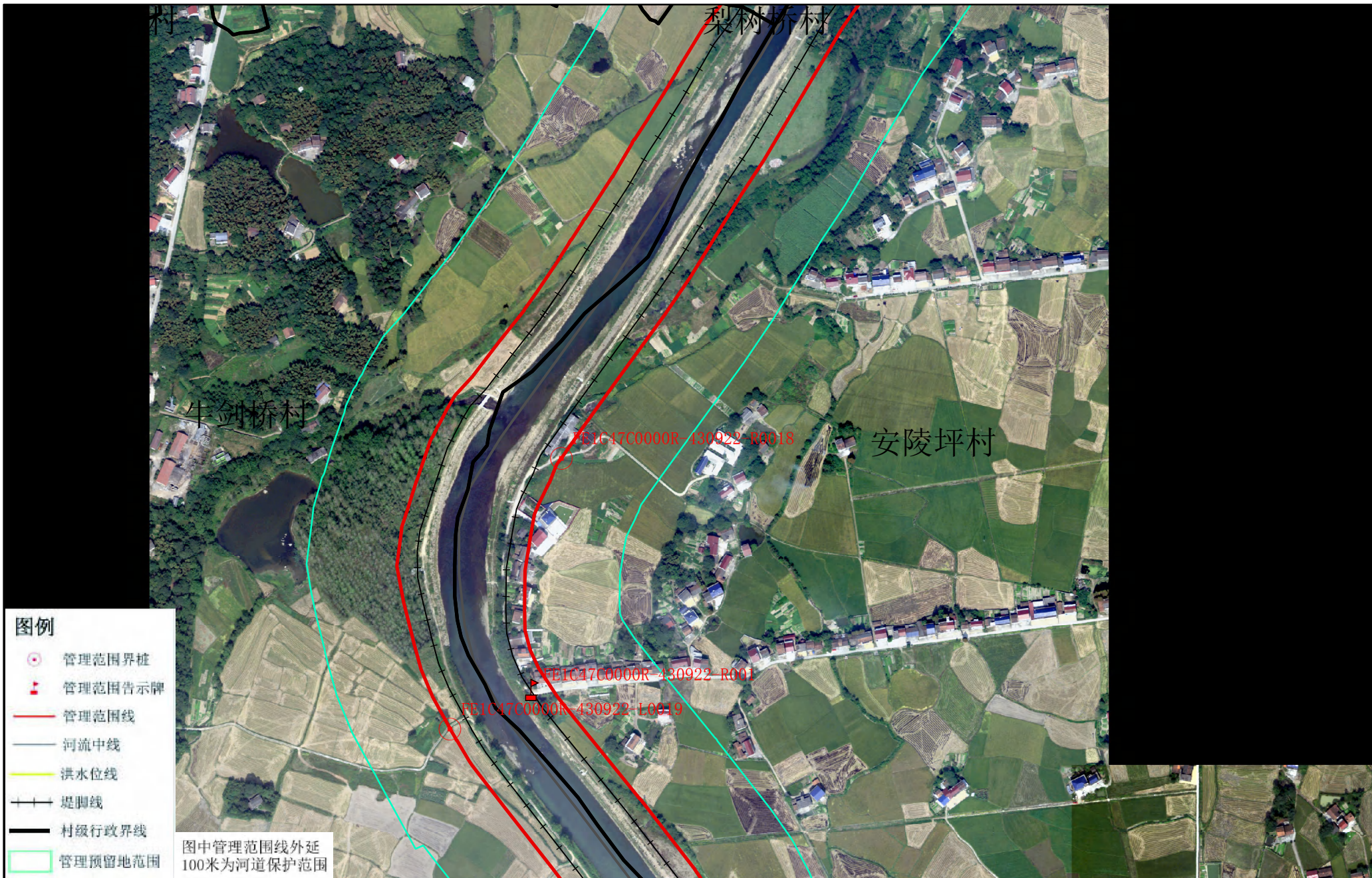
桃江县水利局
桃江县自然资源局

审批单位：益阳市人民政府 审核单位：益阳市水利局 益阳市自然资源与规划局
 制图单位：淮安市水利勘测设计研究院有限公司
 2015年5月航摄，2019年10月划界 制图者：丁旭东
 2000国家大地坐标系，中央经线111 1:3000 检查者：徐树元
 1985国家高程基准

图中管理范围线外延
100米为河道保护范围

图号：011

獭溪河段管理范围划定图



桃江县水利局
桃江县自然资源局

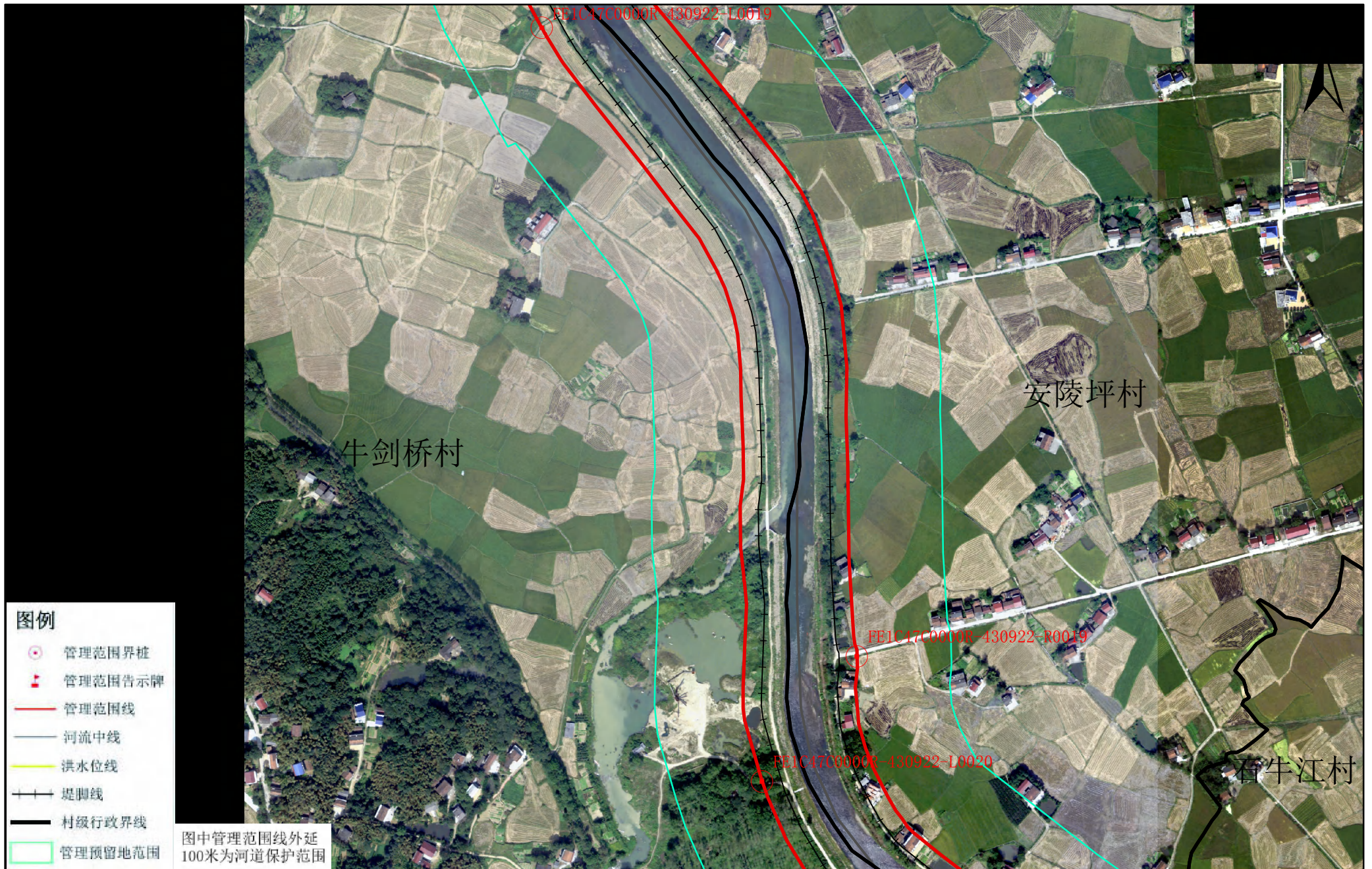
- 图例**
- 管理范围界桩
 - 管理范围告示牌
 - 管理范围线
 - 河流中线
 - 洪水水位线
 - 堤脚线
 - 村级行政界线
 - 管理预留地范围

图中管理范围线外延
100米为河道保护范围

审批单位：益阳市人民政府 审核单位：益阳市水利局 益阳市自然资源与规划局
制图单位：淮安市水利勘测设计研究院有限公司
2015年5月航摄，2019年10月划界 制图者：丁旭东
2000国家大地坐标系，中央经线111 1:3000 检查者：徐树元
1985国家高程基准

图号：012

獭溪河段管理范围划定图



桃江县水利局
桃江县自然资源局

审批单位：益阳市人民政府 审核单位：益阳市水利局 益阳市自然资源与规划局

制图单位：淮安市水利勘测设计研究院有限公司

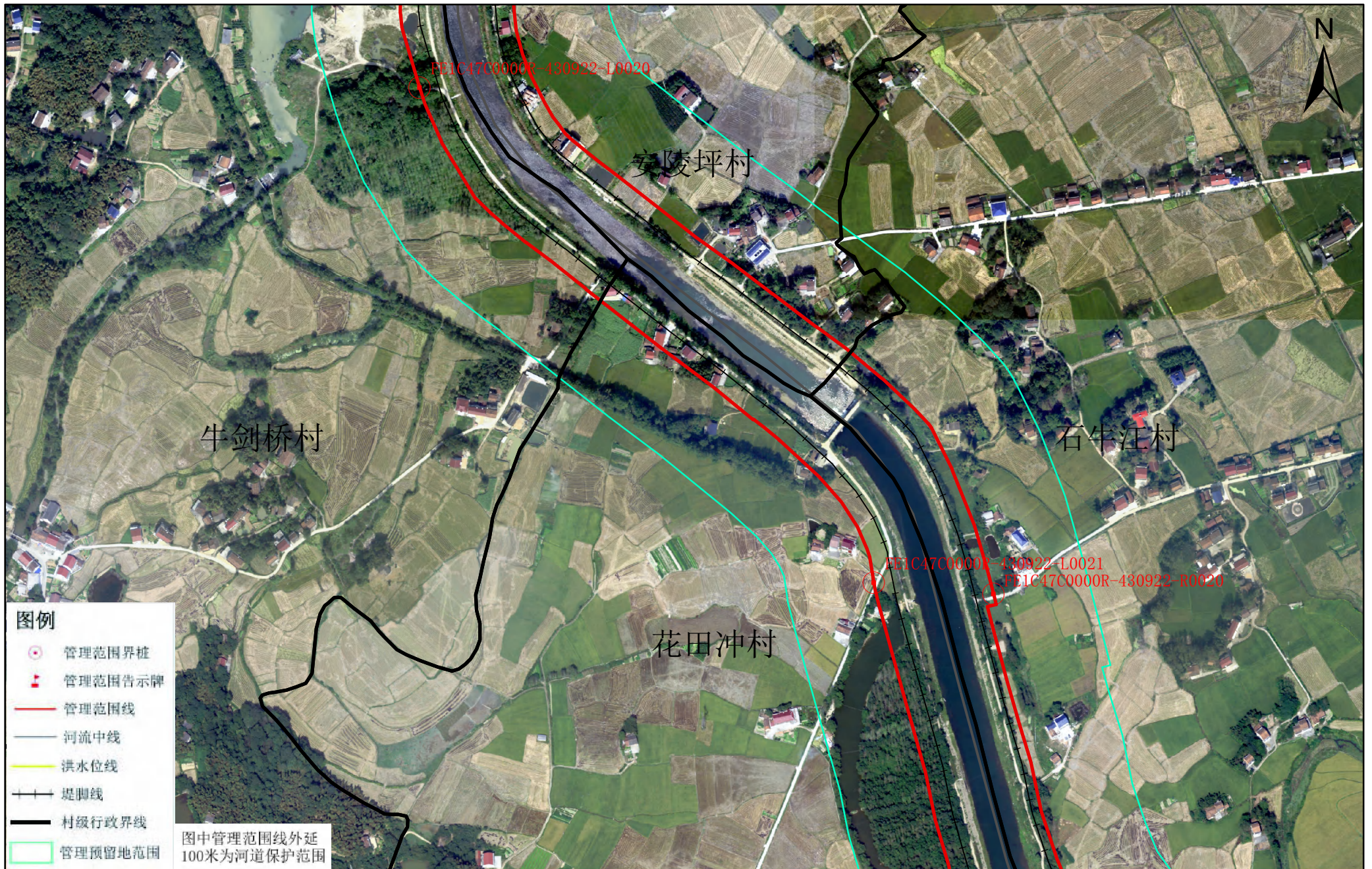
2015年5月航摄，2019年10月划界 制图者：丁旭东

2000国家大地坐标系，中央经线111 1:3000 检查者：徐树元

1985国家高程基准

图号：013

懒溪河段管理范围划定图



桃江县水利局
桃江县自然资源局

- 图例**
- ⊗ 管理范围界桩
 - ⊠ 管理范围告示牌
 - 管理范围线
 - 河流中线
 - 洪水水位线
 - 堤脚线
 - 村级行政界线
 - 管理预留地范围
- 图中管理范围线外延
100米为河道保护范围

审批单位：益阳市人民政府 审核单位：益阳市水利局 益阳市自然资源与规划局

制图单位：淮安市水利勘测设计研究院有限公司

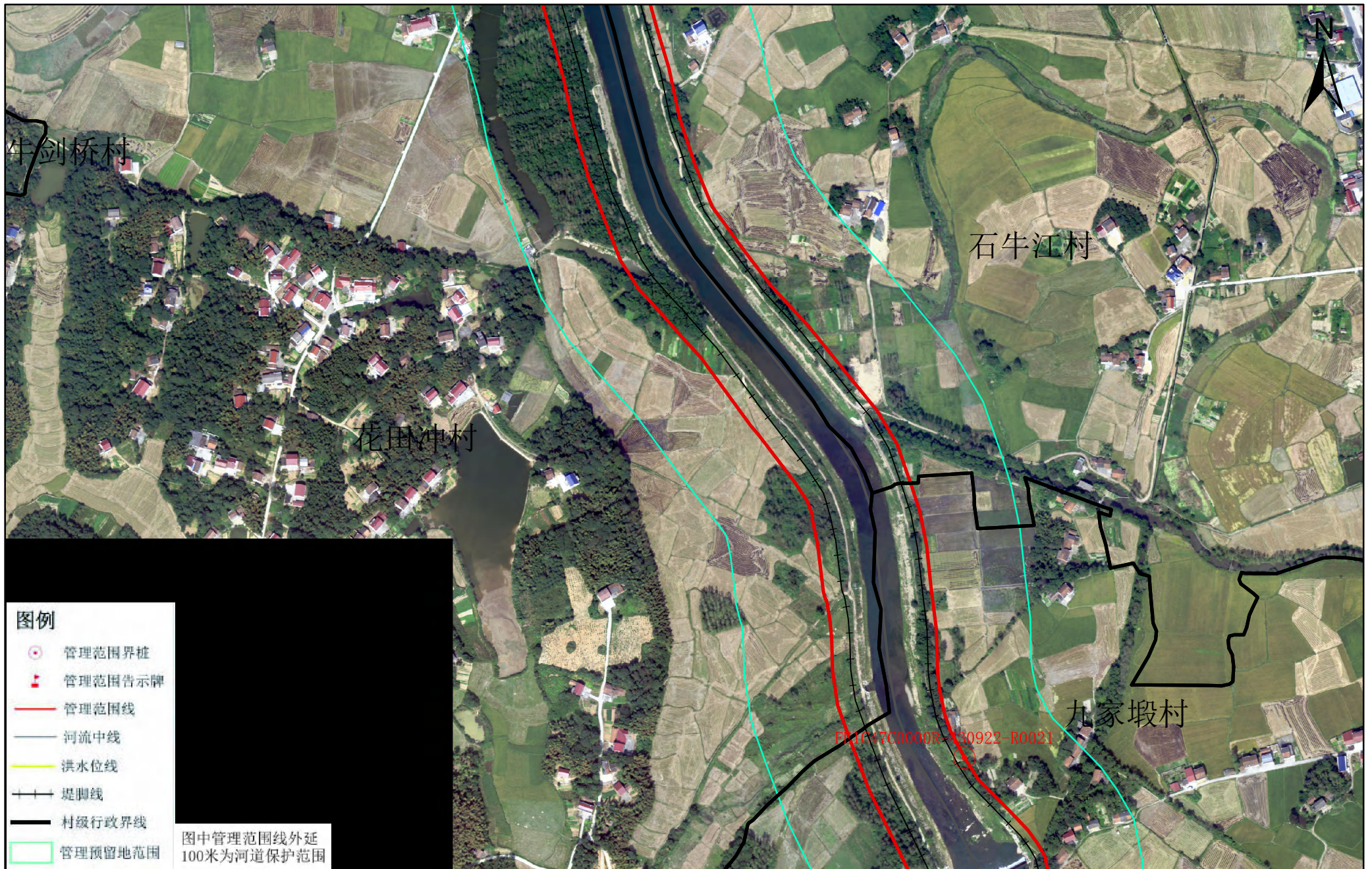
2015年5月航摄，2019年10月划界 制图者：丁旭东

2000国家大地坐标系，中央经线111 1:3000 检查者：徐树元

1985国家高程基准

图号：014

獭溪河段管理范围划定图



桃江县水利局
桃江县自然资源局

审批单位：益阳市人民政府 审核单位：益阳市水利局 益阳市自然资源与规划局

制图单位：淮安市水利勘测设计研究院有限公司

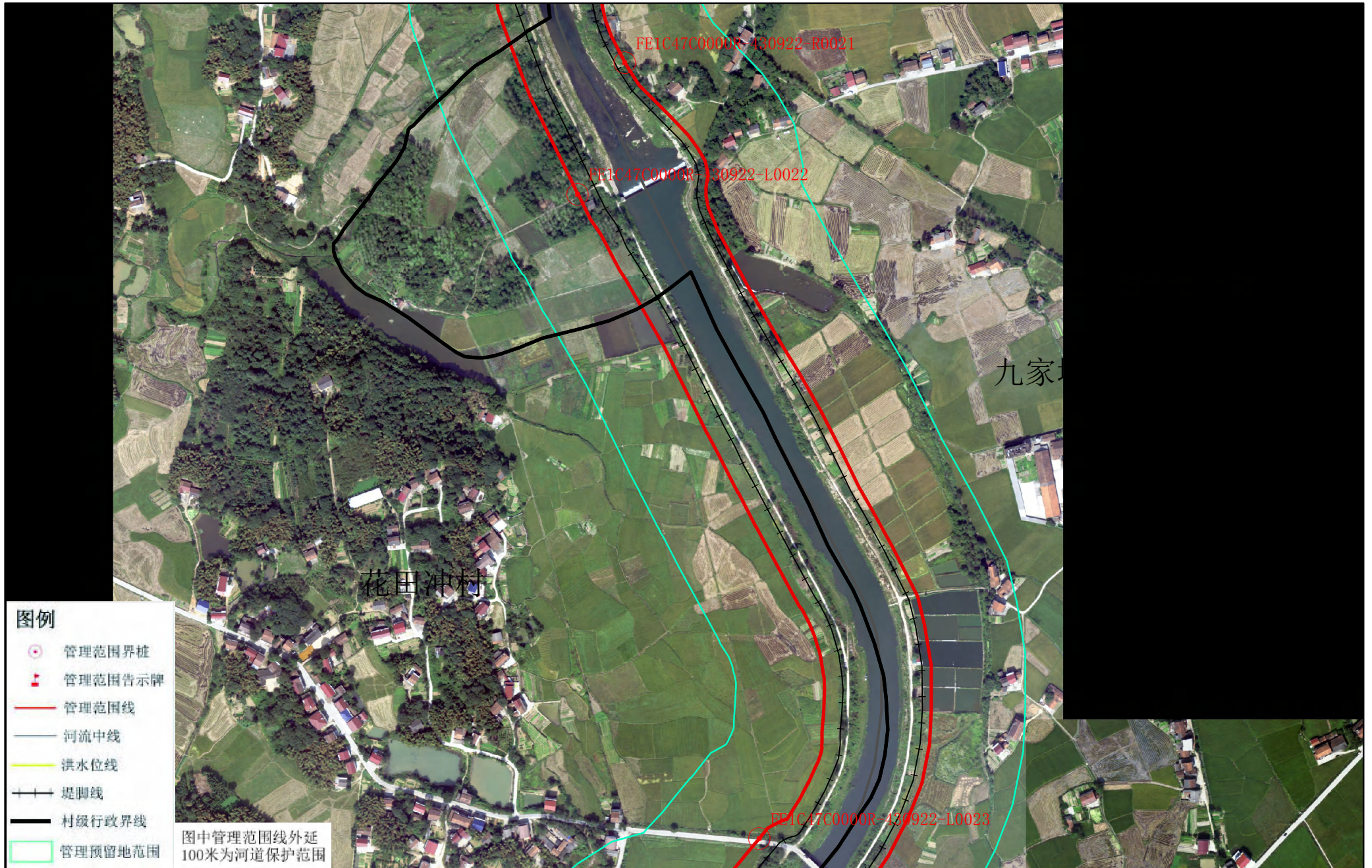
2015年5月航摄，2019年10月划界 制图者：丁旭东

2000国家大地坐标系，中央经线111 1:3000 检查者：徐树元

1985国家高程基准

图号：015

獭溪河段管理范围划定图



桃江县水利局
桃江县自然资源局

审批单位：益阳市人民政府 审核单位：益阳市水利局 益阳市自然资源与规划局

制图单位：淮安市水利勘测设计研究院有限公司

2015年5月航摄，2019年10月划界 制图者：丁旭东

2000国家大地坐标系，中央经线111 1:3000 检查者：徐树元

1985国家高程基准

图号：016

獭溪河段管理范围划定图



桃江县水利局
桃江县自然资源局

审批单位：益阳市人民政府 审核单位：益阳市水利局 益阳市自然资源与规划局

制图单位：淮安市水利勘测设计研究院有限公司

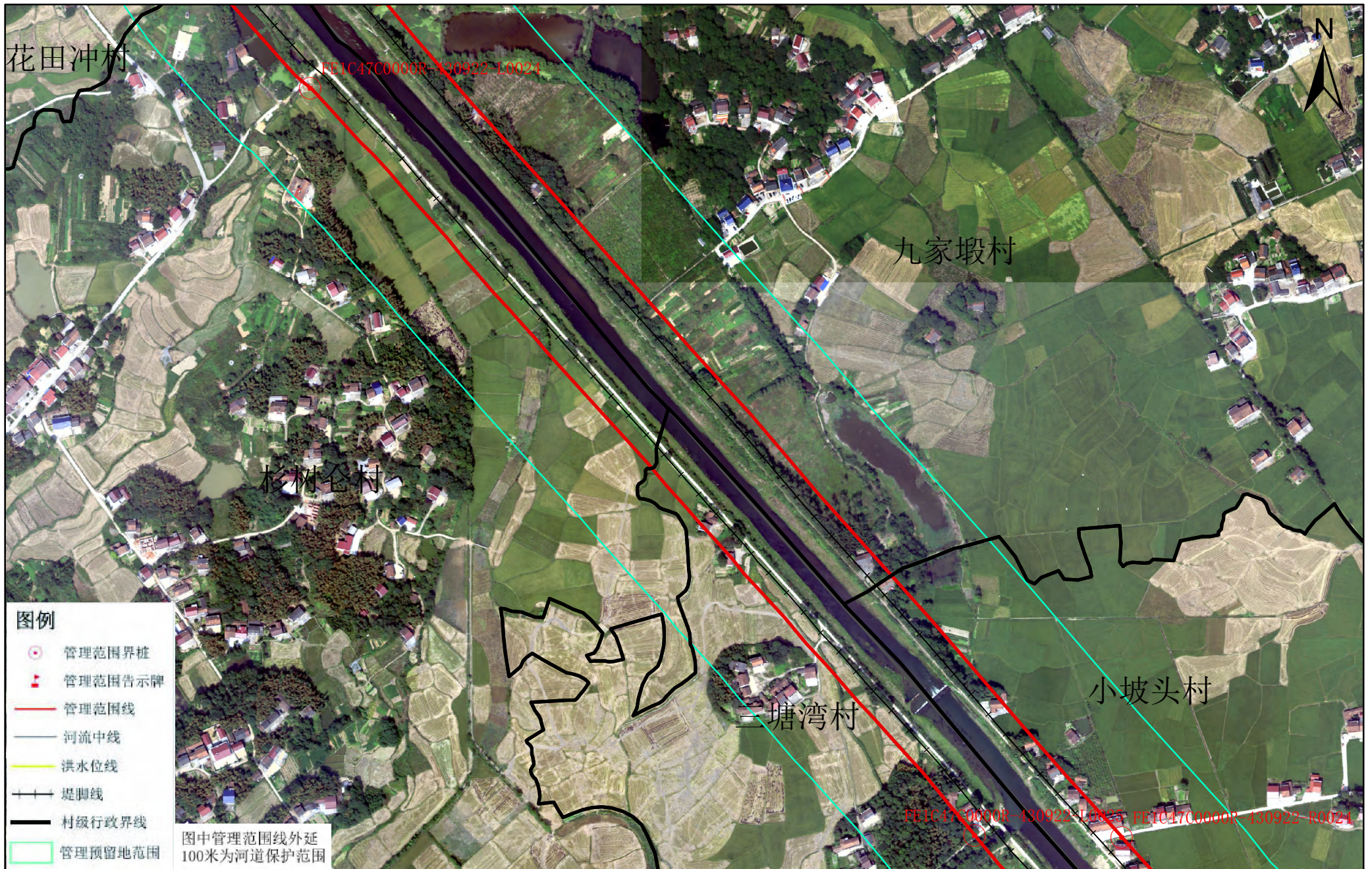
2015年5月航摄，2019年10月划界 制图者：丁旭东

2000国家大地坐标系，中央经线111 1:3000 检查者：徐树元

1985国家高程基准

图号：017

獭溪河段管理范围划定图

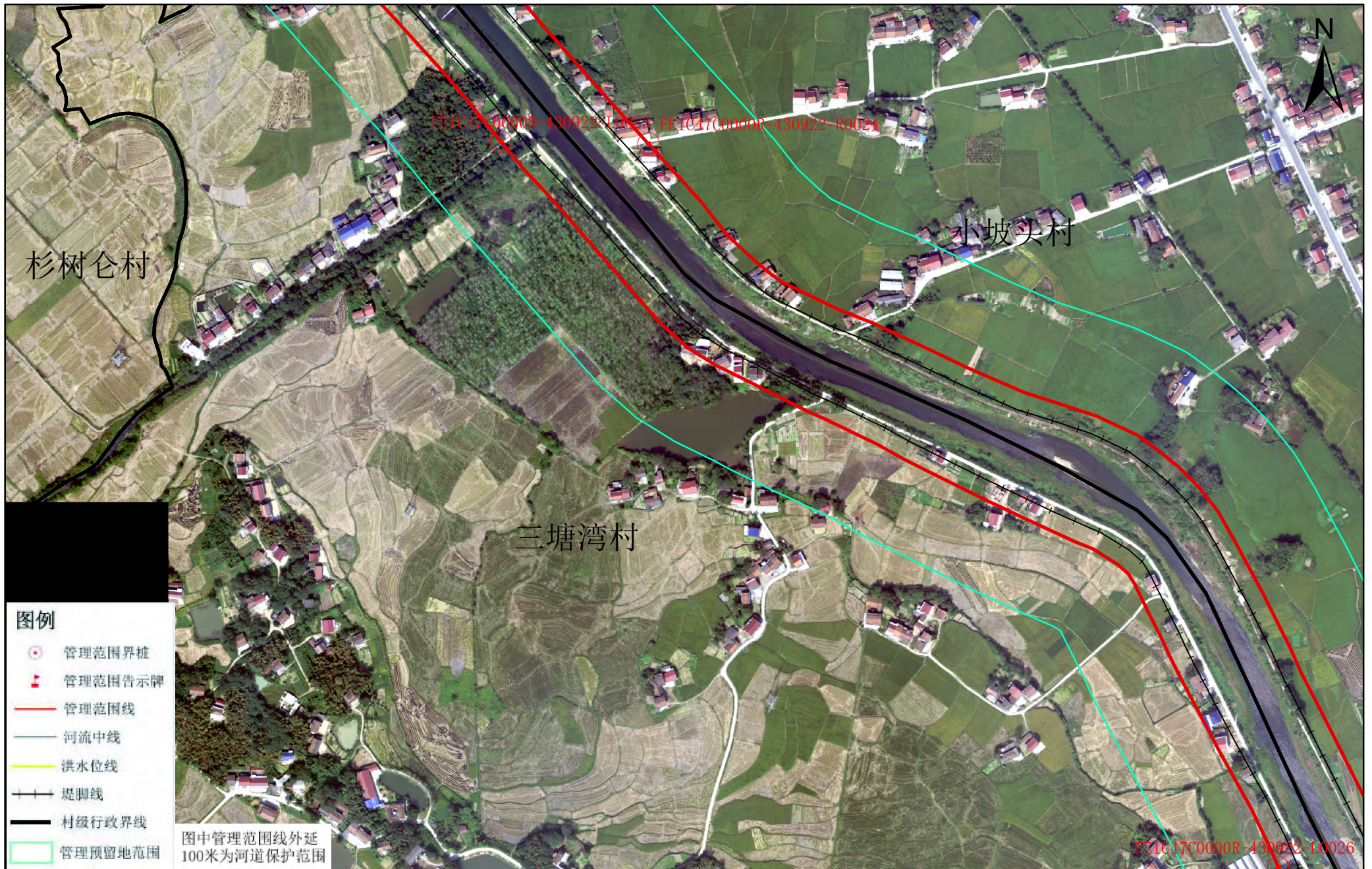


桃江县水利局
桃江县自然资源局

审批单位：益阳市人民政府 审核单位：益阳市水利局 益阳市自然资源与规划局
 制图单位：淮安市水利勘测设计研究院有限公司
 2015年5月航摄，2019年10月划界 制图者：丁旭东
 2000国家大地坐标系，中央经线111 1:3000 检查者：徐树元
 1985国家高程基准

图号：018

獭溪河段管理范围划定图



桃江县水利局
桃江县自然资源局

审批单位：益阳市人民政府 审核单位：益阳市水利局 益阳市自然资源与规划局
制图单位：淮安市水利勘测设计研究院有限公司
2015年5月航摄，2019年10月划界 制图者：丁旭东
2000国家大地坐标系，中央经线111 1:3000 检查者：徐树元
1985国家高程基准

图号：019

獭溪河段管理范围划定图

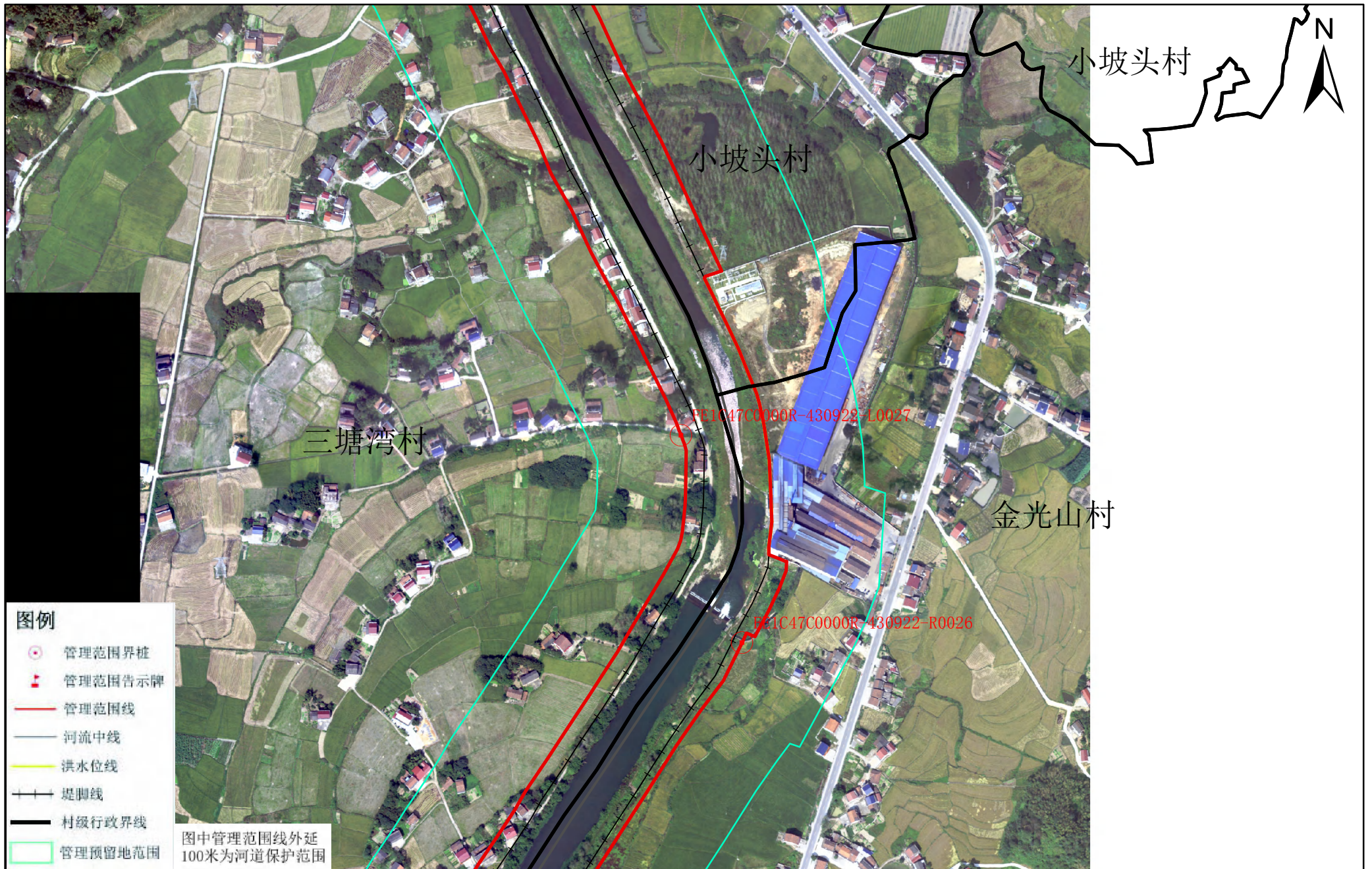


桃江县水利局
桃江县自然资源局

审批单位：益阳市人民政府 审核单位：益阳市水利局 益阳市自然资源与规划局
 制图单位：淮安市水利勘测设计研究院有限公司
 2015年5月航摄，2019年10月划界 制图者：丁旭东
 2000国家大地坐标系，中央经线111 1:3000 检查者：徐树元
 1985国家高程基准

图号：020

獭溪河段管理范围划定图



桃江县水利局
桃江县自然资源局

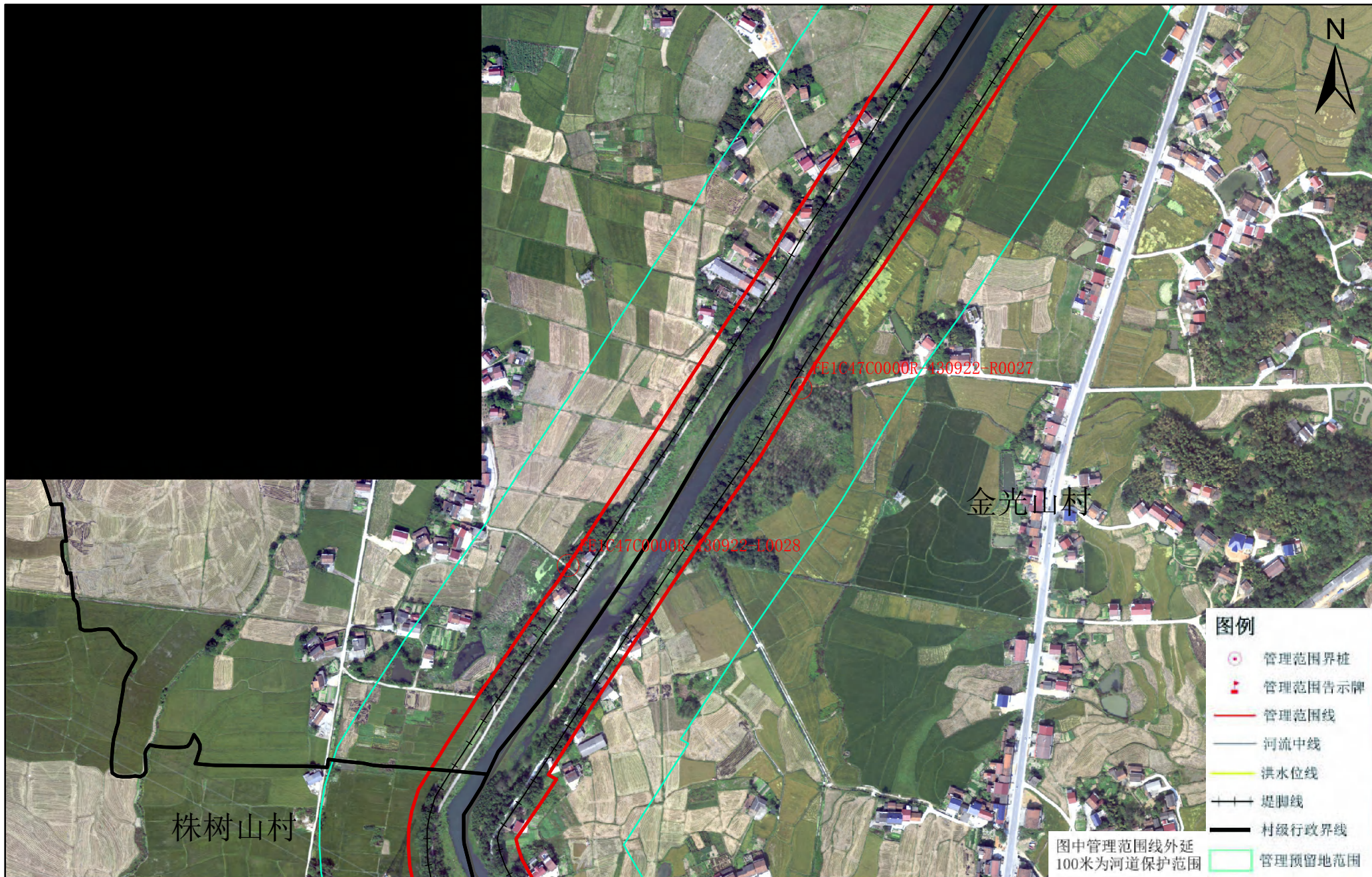
- 图例**
- 管理范围界桩
 - 管理范围告示牌
 - 管理范围线
 - - - 河流中线
 - 洪水位线
 - - - 堤脚线
 - 村级行政界线
 - 管理预留地范围

图中管理范围线外延
100米为河道保护范围

审批单位：益阳市人民政府 审核单位：益阳市水利局 益阳市自然资源与规划局
 制图单位：淮安市水利勘测设计研究院有限公司
 2015年5月航摄，2019年10月划界 制图者：丁旭东
 2000国家大地坐标系，中央经线111 1:3000 检查者：徐树元
 1985国家高程基准

图号：021

獭溪河段管理范围划定图



桃江县水利局
桃江县自然资源局

审批单位：益阳市人民政府 审核单位：益阳市水利局 益阳市自然资源与规划局

制图单位：淮安市水利勘测设计研究院有限公司

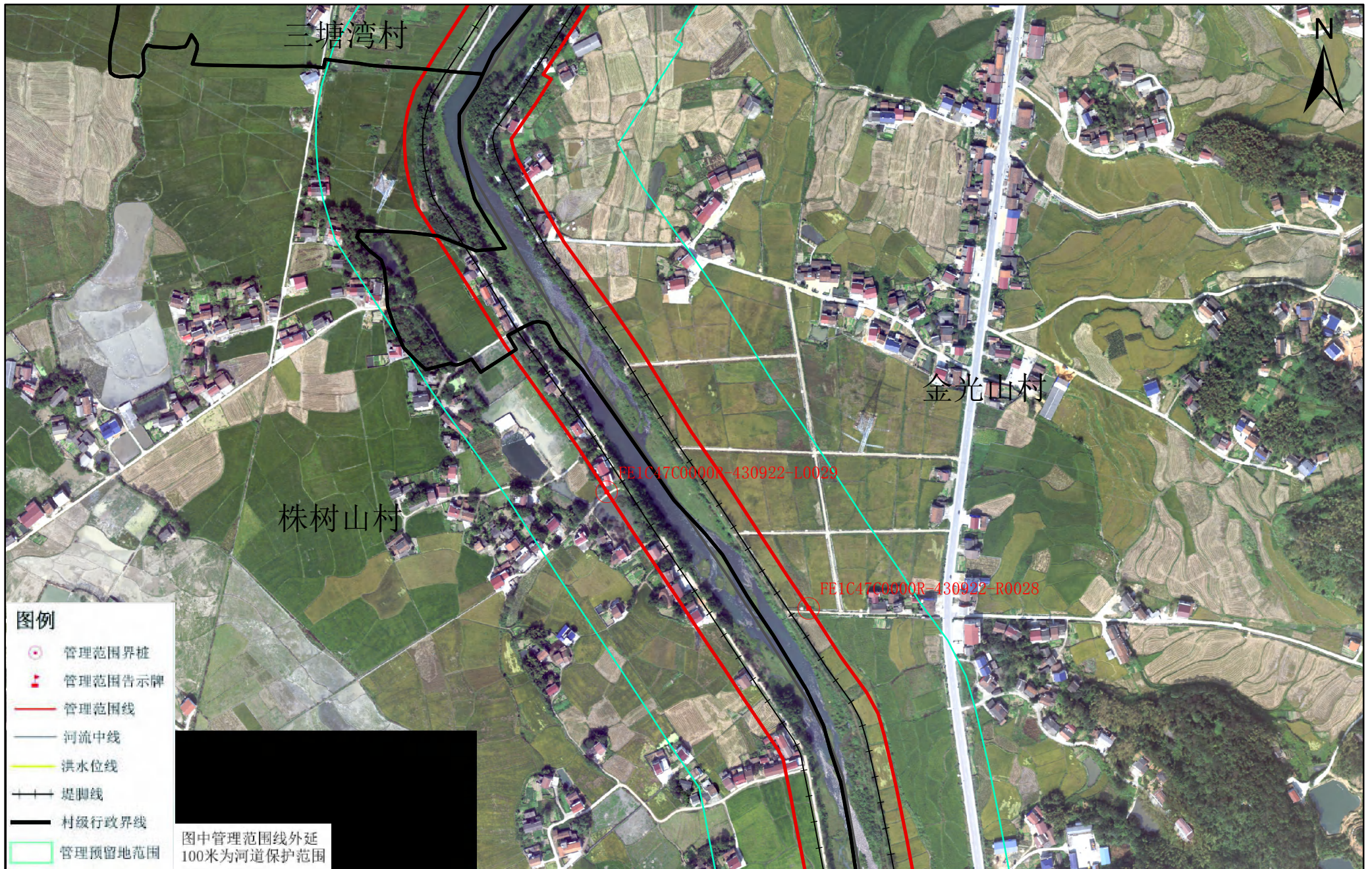
2015年5月航摄，2019年10月划界 制图者：丁旭东

2000国家大地坐标系，中央经线111 1:3000 检查者：徐树元

1985国家高程基准

图号：022

獭溪河段管理范围划定图



桃江县水利局
桃江县自然资源局

审批单位：益阳市人民政府 审核单位：益阳市水利局 益阳市自然资源与规划局

制图单位：淮安市水利勘测设计研究院有限公司

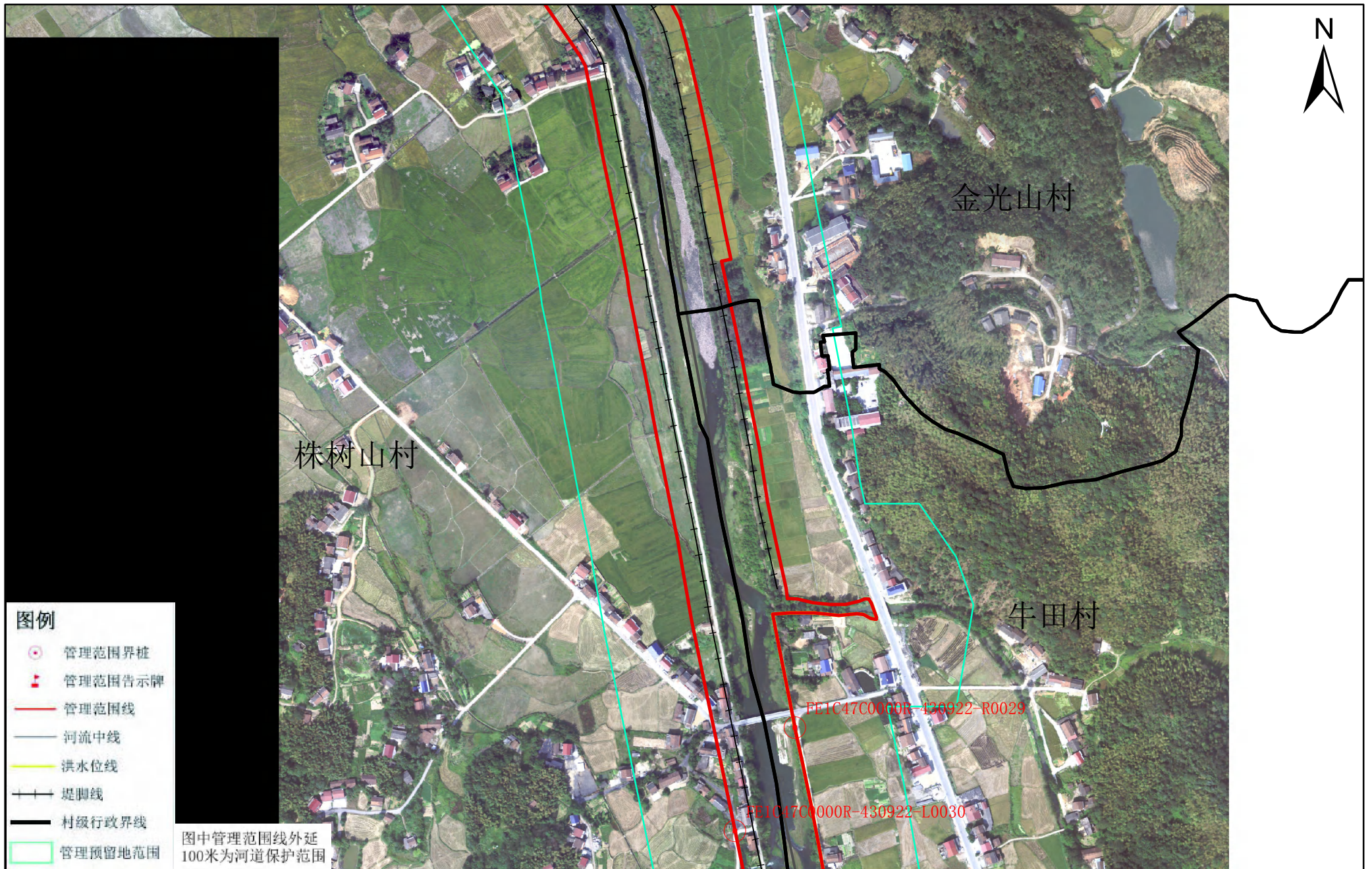
2015年5月航摄，2019年10月划界 制图者：丁旭东

2000国家大地坐标系，中央经线111 1:3000 检查者：徐树元

1985国家高程基准

图号：023

獭溪河段管理范围划定图



桃江县水利局
桃江县自然资源局

审批单位：益阳市人民政府 审核单位：益阳市水利局 益阳市自然资源与规划局

制图单位：淮安市水利勘测设计研究院有限公司

2015年5月航摄，2019年10月划界 制图者：丁旭东

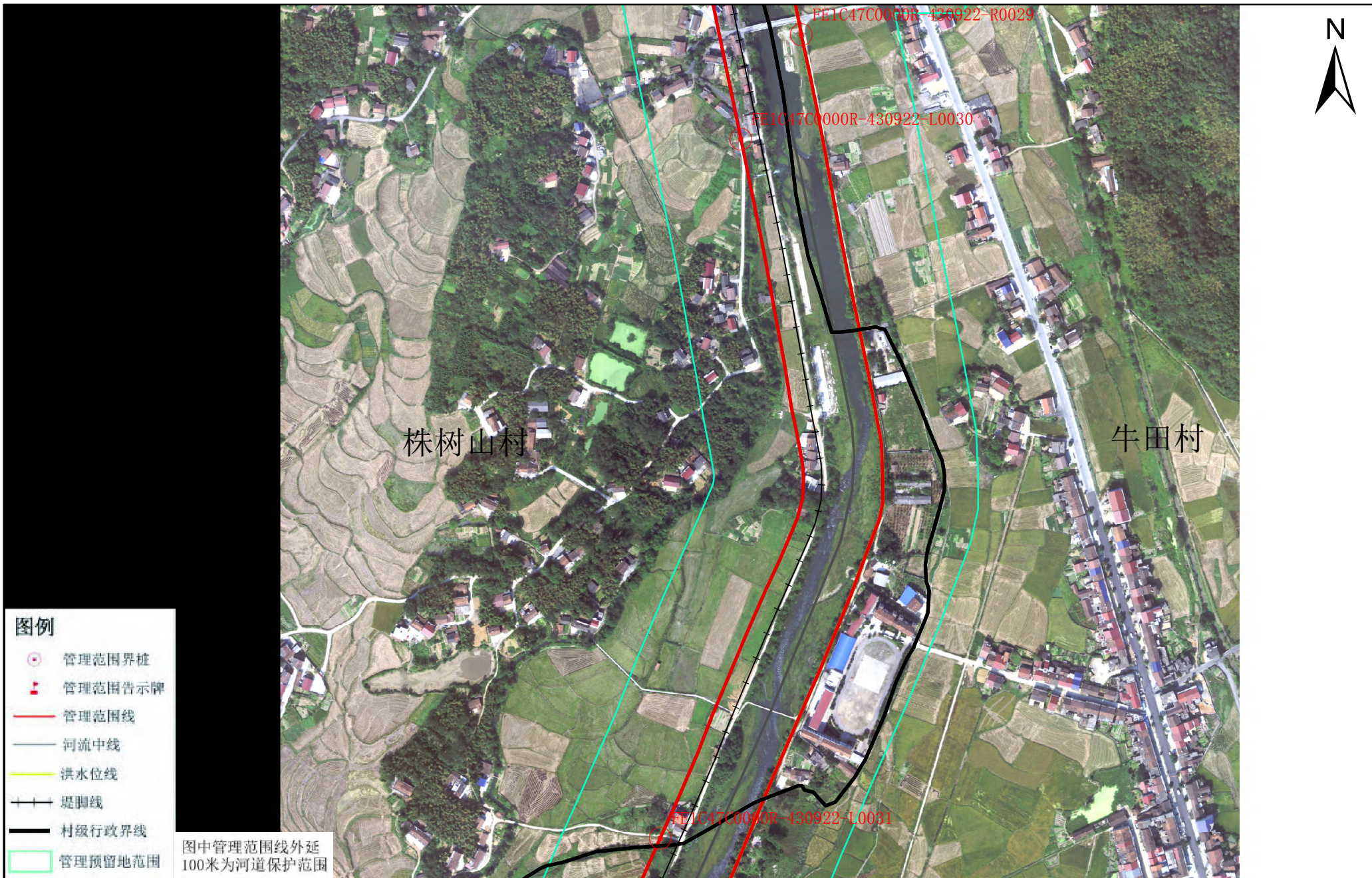
2000国家大地坐标系，中央经线111 1:3000 检查者：徐树元

1985国家高程基准

图号：024

獭溪河段管理范围划定图

桃江县水利局
桃江县自然资源局



审批单位：益阳市人民政府 审核单位：益阳市水利局 益阳市自然资源与规划局

制图单位：淮安市水利勘测设计研究院有限公司

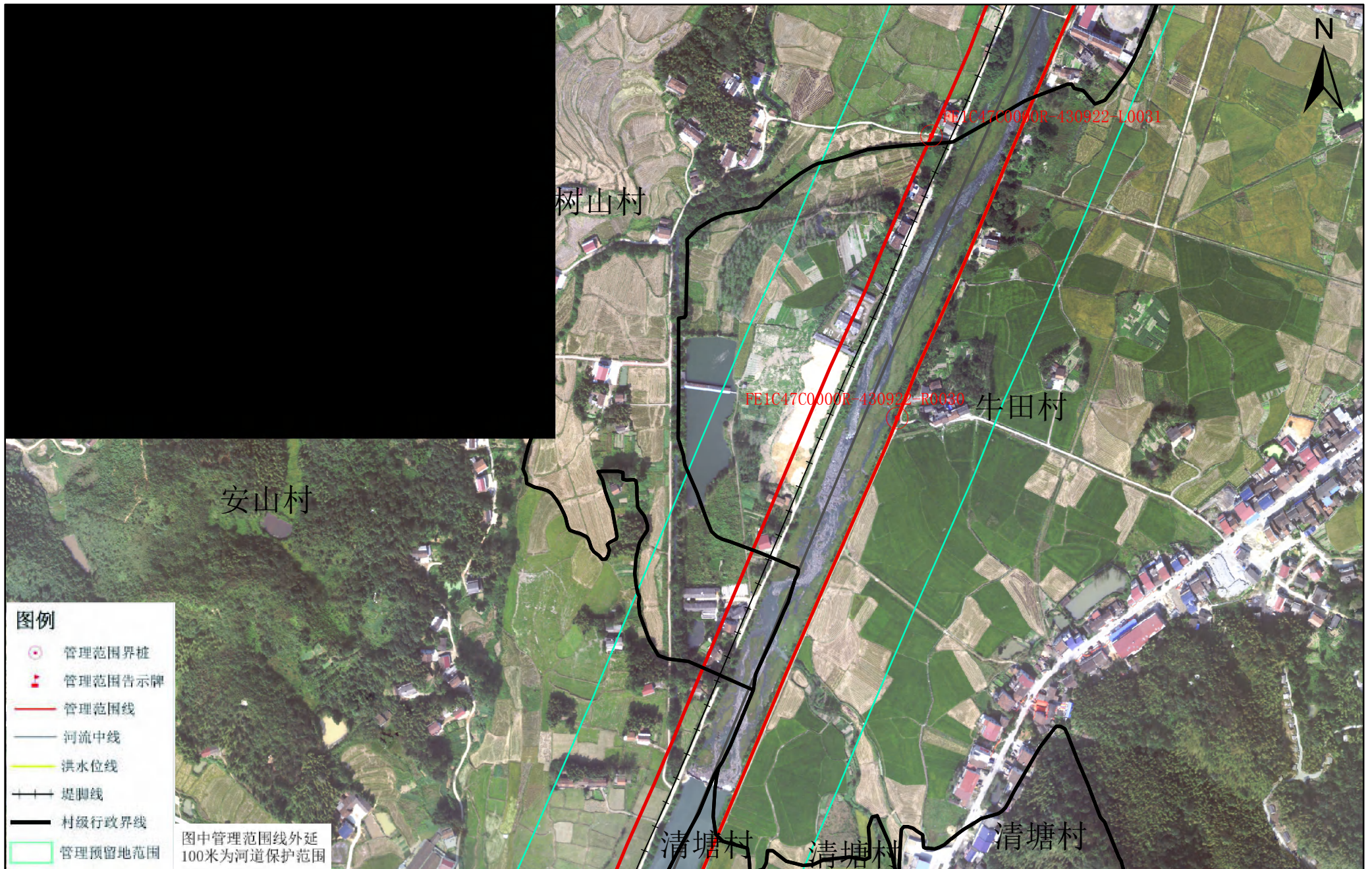
2015年5月航摄，2019年10月划界 制图者：丁旭东

2000国家大地坐标系，中央经线111 1:3000 检查者：徐树元

1985国家高程基准

图号：025

獭溪河段管理范围划定图



桃江县水利局
桃江县自然资源局

审批单位：益阳市人民政府 审核单位：益阳市水利局 益阳市自然资源与规划局

制图单位：淮安市水利勘测设计研究院有限公司

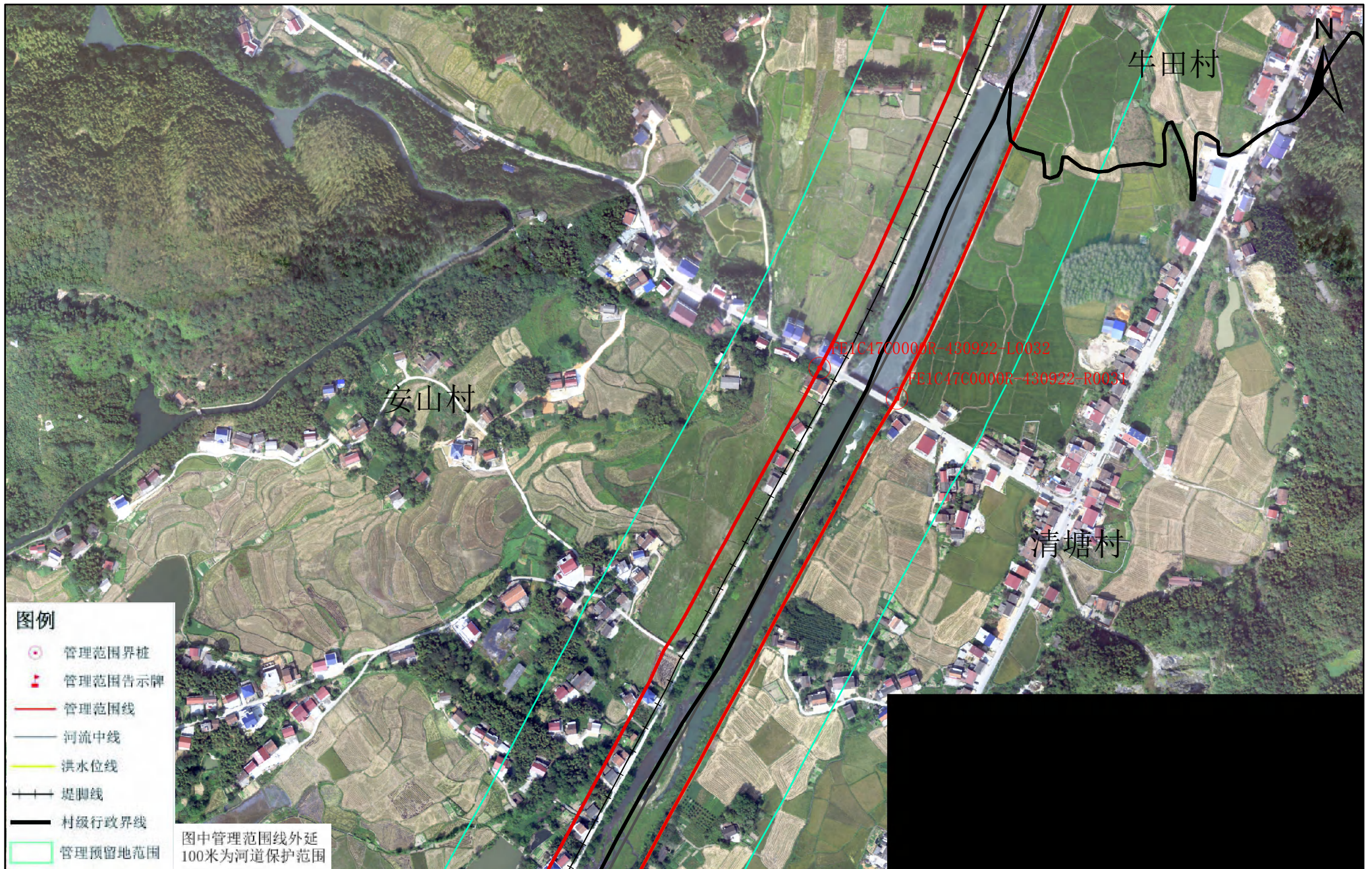
2015年5月航摄，2019年10月划界 制图者：丁旭东

2000国家大地坐标系，中央经线111 1:3000 检查者：徐树元

1985国家高程基准

图号：026

獭溪河段管理范围划定图



桃江县水利局
桃江县自然资源局

审批单位：益阳市人民政府 审核单位：益阳市水利局 益阳市自然资源与规划局

制图单位：淮安市水利勘测设计研究院有限公司

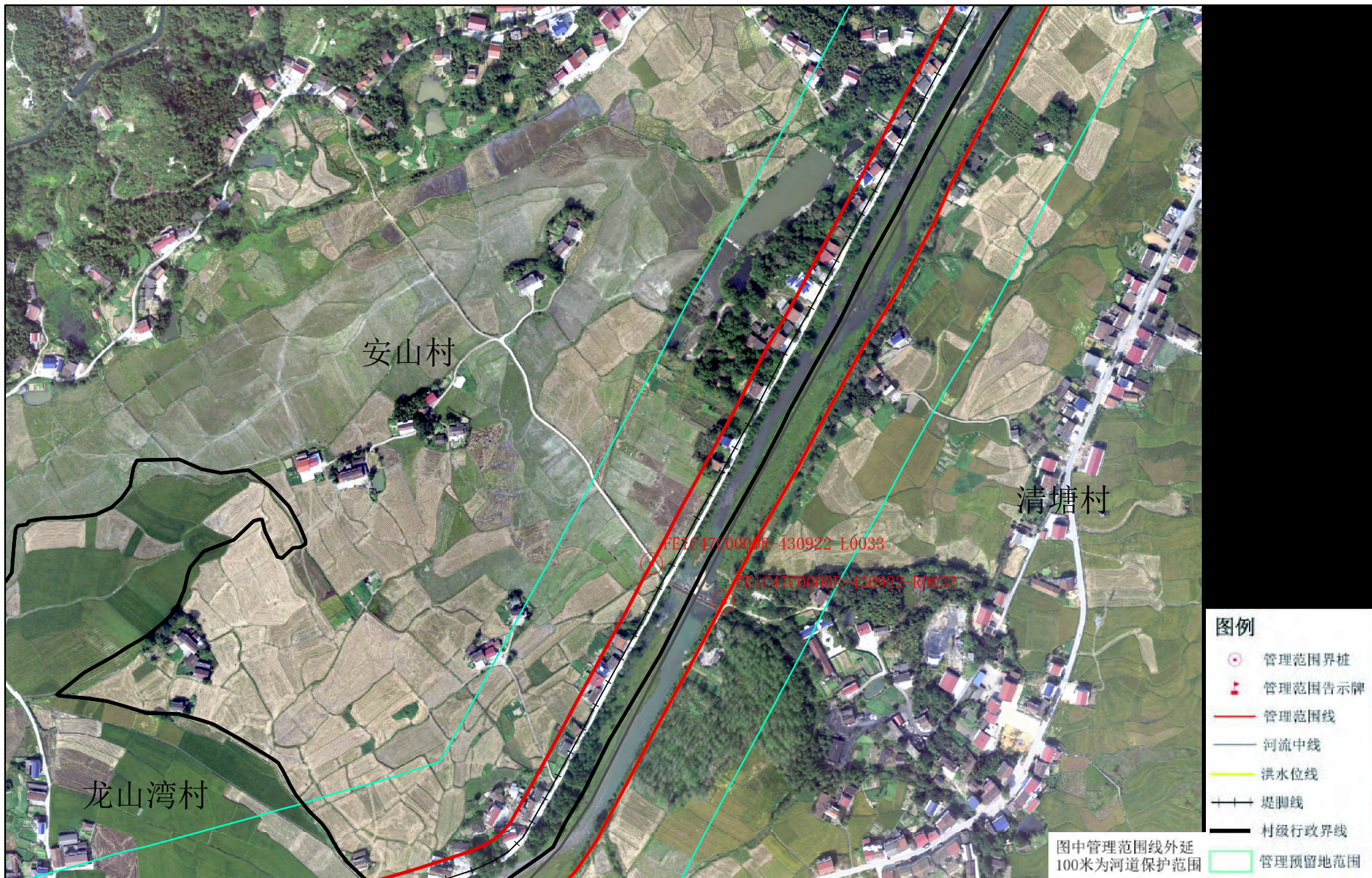
2015年5月航摄，2019年10月划界 制图者：丁旭东

2000国家大地坐标系，中央经线111 1:3000 检查者：徐树元

1985国家高程基准

图号：027

獭溪河段管理范围划定图

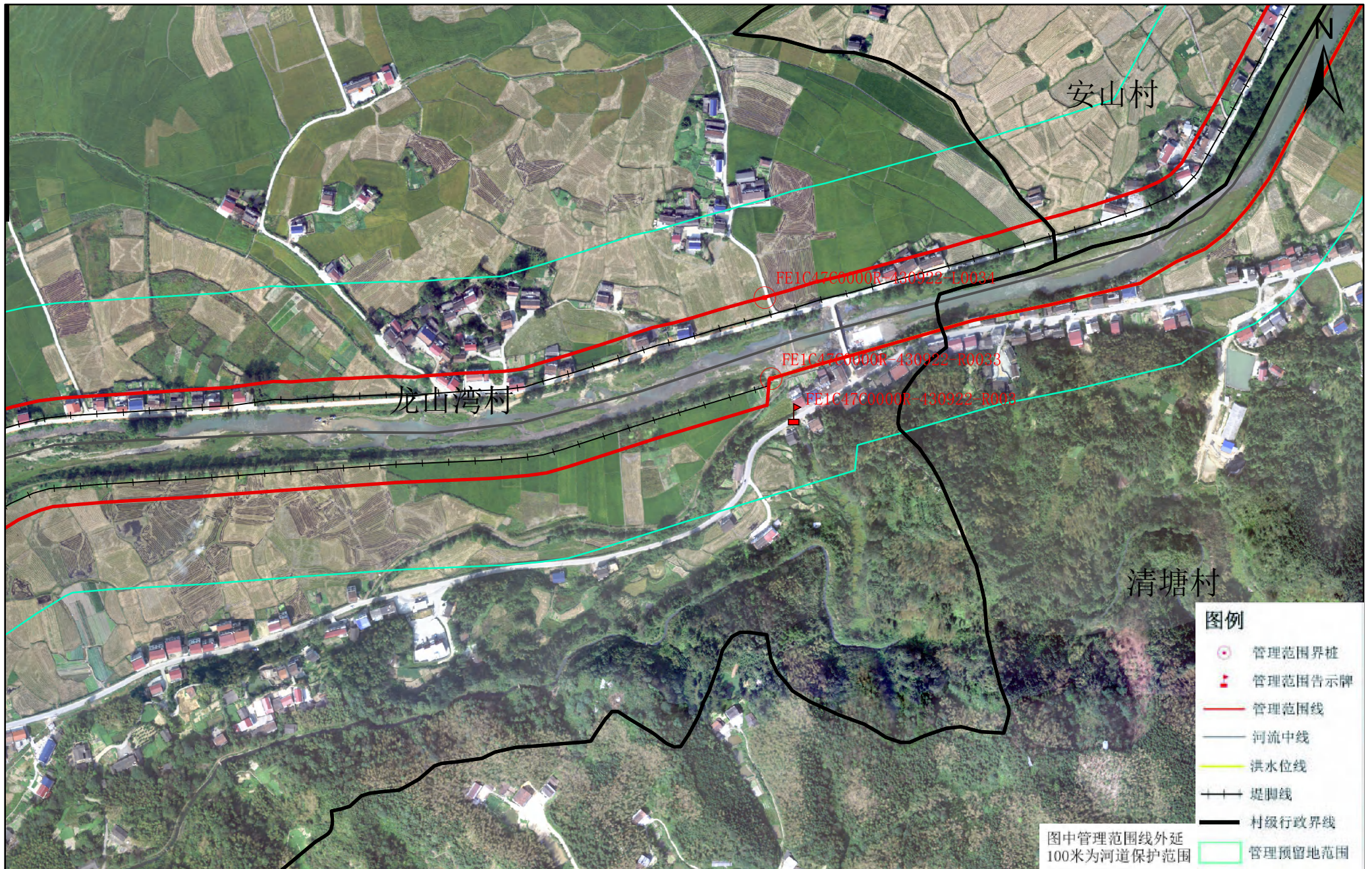


桃江县水利局
桃江县自然资源局

审批单位：益阳市人民政府 审核单位：益阳市水利局 益阳市自然资源与规划局
 制图单位：淮安市水利勘测设计研究院有限公司
 2015年5月航摄，2019年10月划界 制图者：丁旭东
 2000国家大地坐标系，中央经线111 1:3000 检查者：徐树元
 1985国家高程基准

图号：028

獭溪河段管理范围划定图

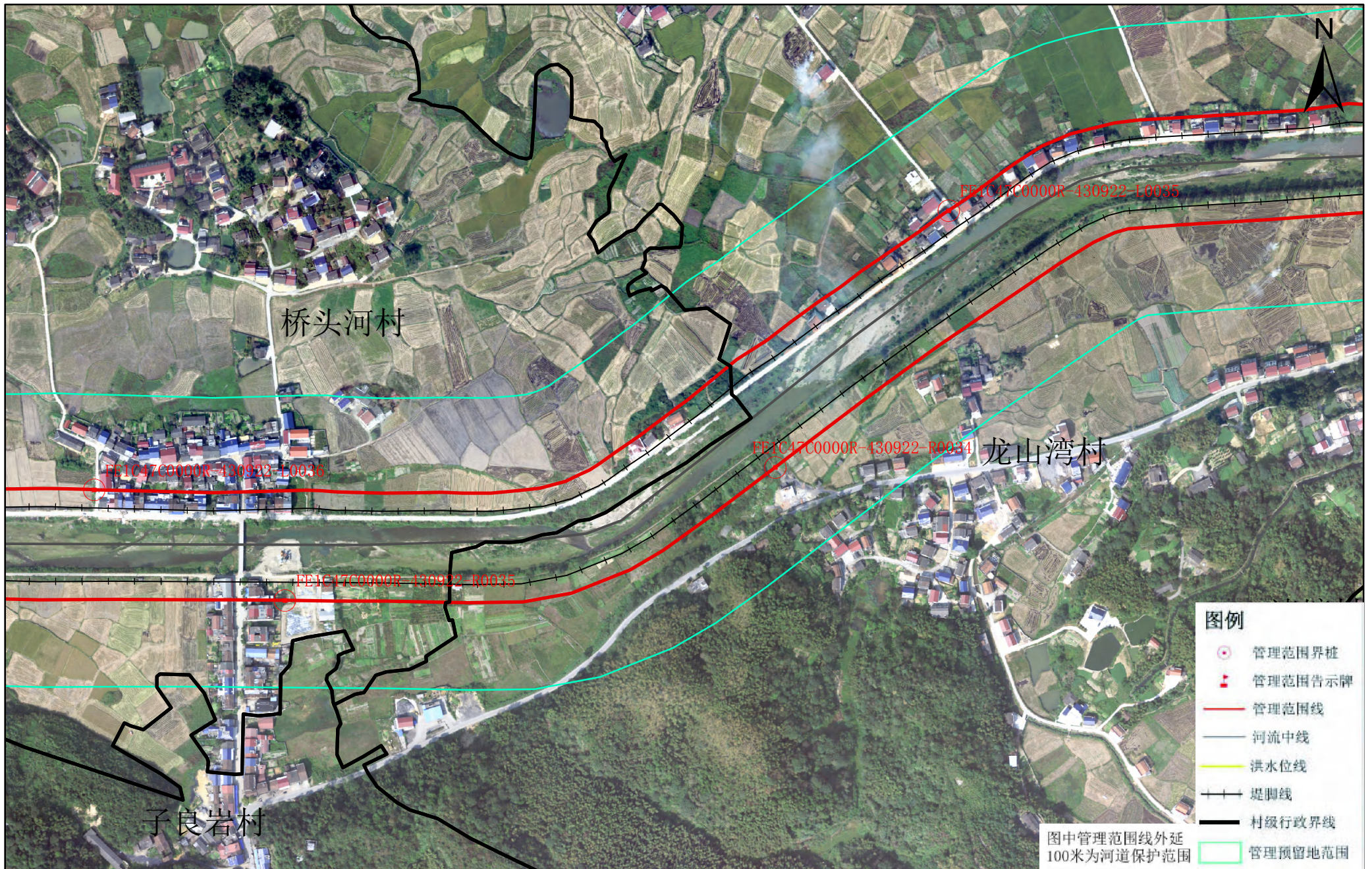


桃江县水利局
桃江县自然资源局

审批单位：益阳市人民政府 审核单位：益阳市水利局 益阳市自然资源与规划局
 制图单位：淮安市水利勘测设计研究院有限公司
 2015年5月航摄，2019年10月划界 制图者：丁旭东
 2000国家大地坐标系，中央经线111 1:3000 检查者：徐树元
 1985国家高程基准

图号：029

獭溪河段管理范围划定图



图例

- 管理范围界桩
- + 管理范围告示牌
- 管理范围线
- 河流中线
- 洪水水位线
- - - 堤脚线
- 村级行政界线
- 管理预留地范围

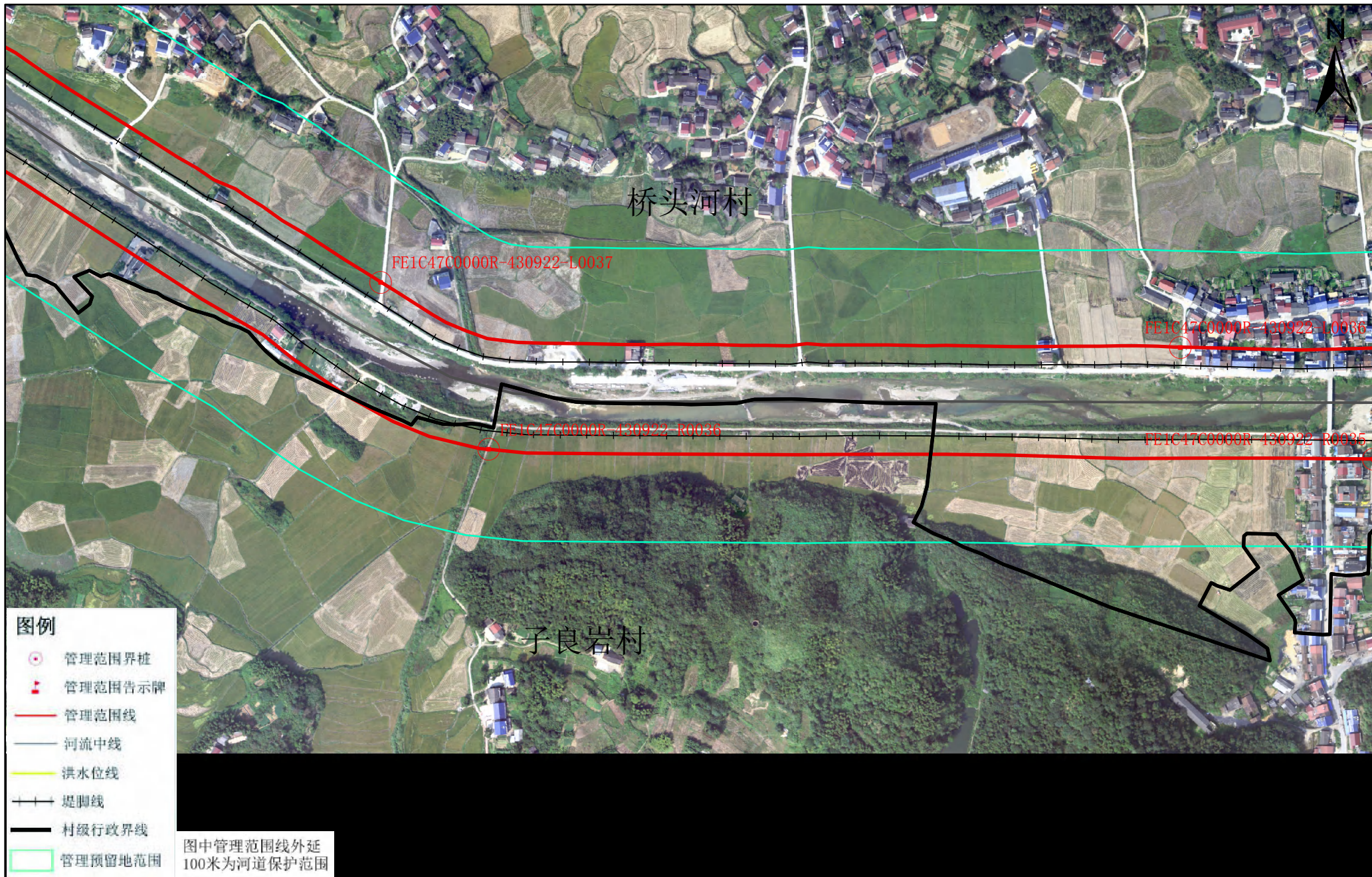
图中管理范围线外延
100米为河道保护范围

桃江县水利局
桃江县自然资源局

审批单位：益阳市人民政府 审核单位：益阳市水利局 益阳市自然资源与规划局
 制图单位：淮安市水利勘测设计研究院有限公司
 2015年5月航摄，2019年10月划界 制图者：丁旭东
 2000国家大地坐标系，中央经线111 1:3000 检查者：徐树元
 1985国家高程基准

图号：030

獭溪河段管理范围划定图

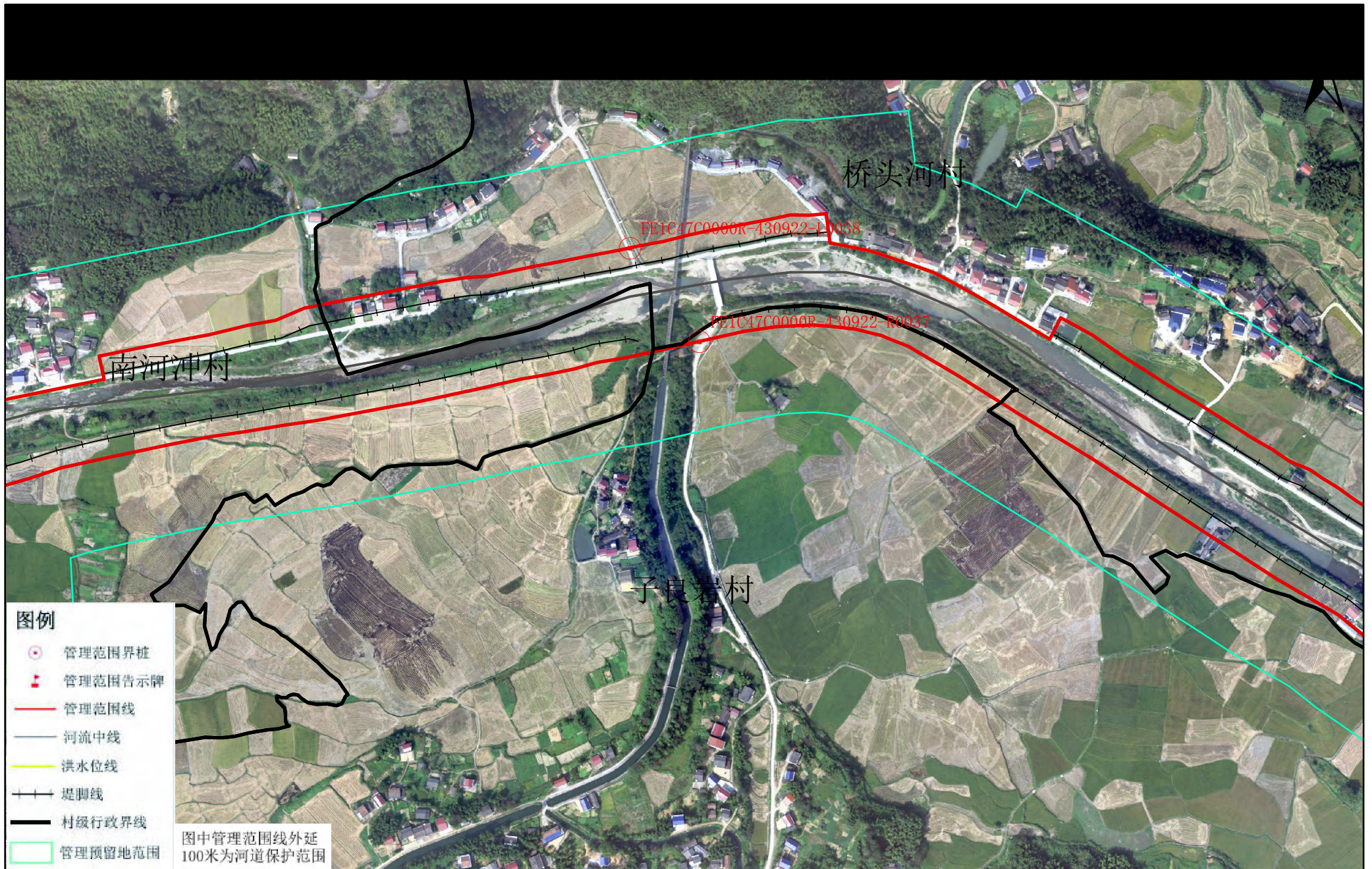


桃江县水利局
桃江县自然资源局

审批单位：益阳市人民政府 审核单位：益阳市水利局 益阳市自然资源与规划局
 制图单位：淮安市水利勘测设计研究院有限公司
 2015年5月航摄，2019年10月划界 制图者：丁旭东
 2000国家大地坐标系，中央经线111 1:3000 检查者：徐树元
 1985国家高程基准

图号：031

獭溪河段管理范围划定图



桃江县水利局
桃江县自然资源局

审批单位：益阳市人民政府 审核单位：益阳市水利局 益阳市自然资源与规划局

制图单位：淮安市水利勘测设计研究院有限公司

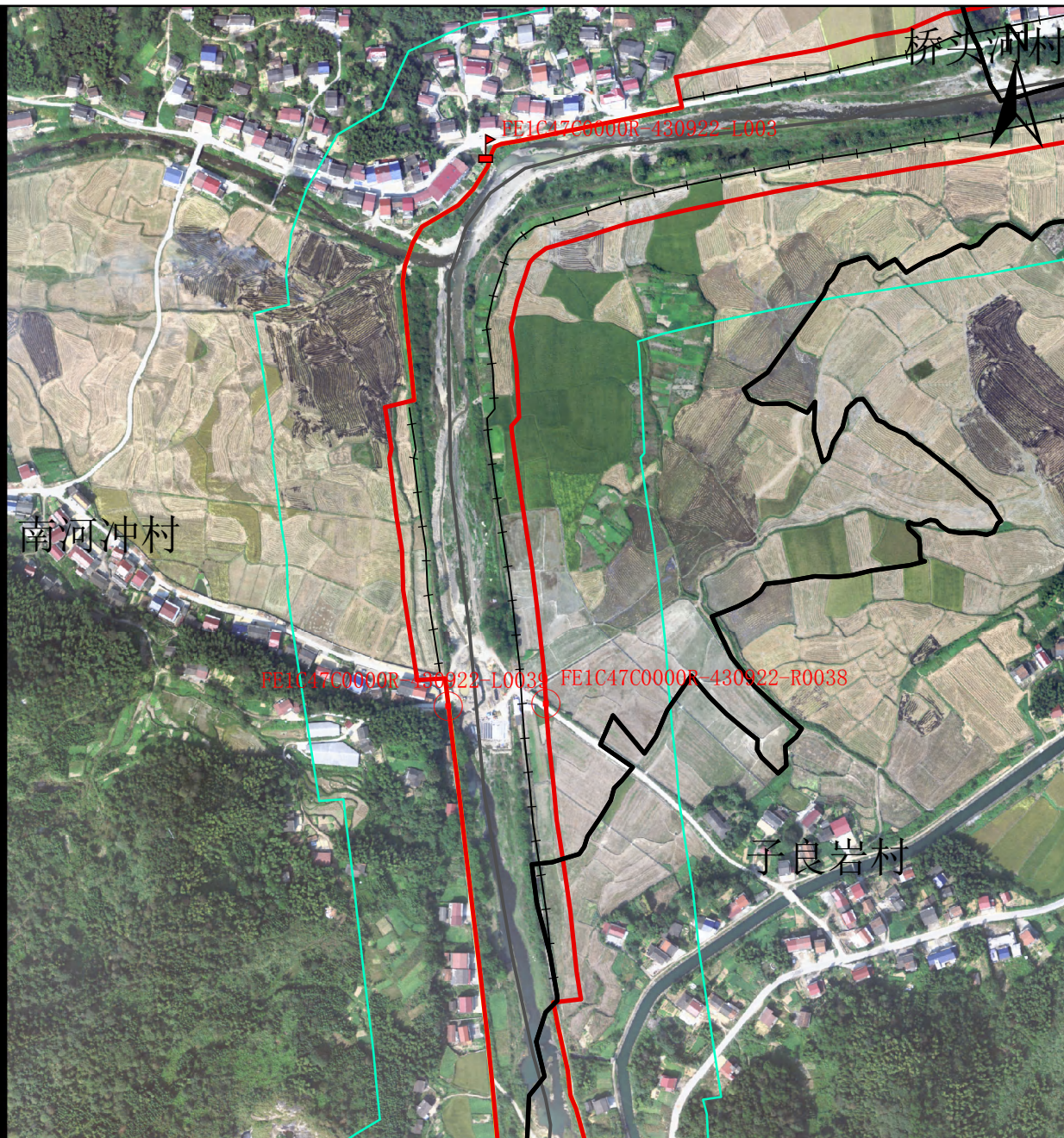
2015年5月航摄，2019年10月划界 制图者：丁旭东

2000国家大地坐标系，中央经线111 1:3000 检查者：徐树元

1985国家高程基准

图号：032

獭溪河段管理范围划定图



桃江县水利局
桃江县自然资源局

图例

- 管理范围界桩
- 管理范围告示牌
- 管理范围线
- 河流中线
- 洪水水位线
- 堤脚线
- 村级行政界线
- 管理预留地范围

图中管理范围线外延
100米为河道保护范围

审批单位：益阳市人民政府 审核单位：益阳市水利局 益阳市自然资源与规划局

制图单位：淮安市水利勘测设计研究院有限公司

2015年5月航摄，2019年10月划界 制图者：丁旭东

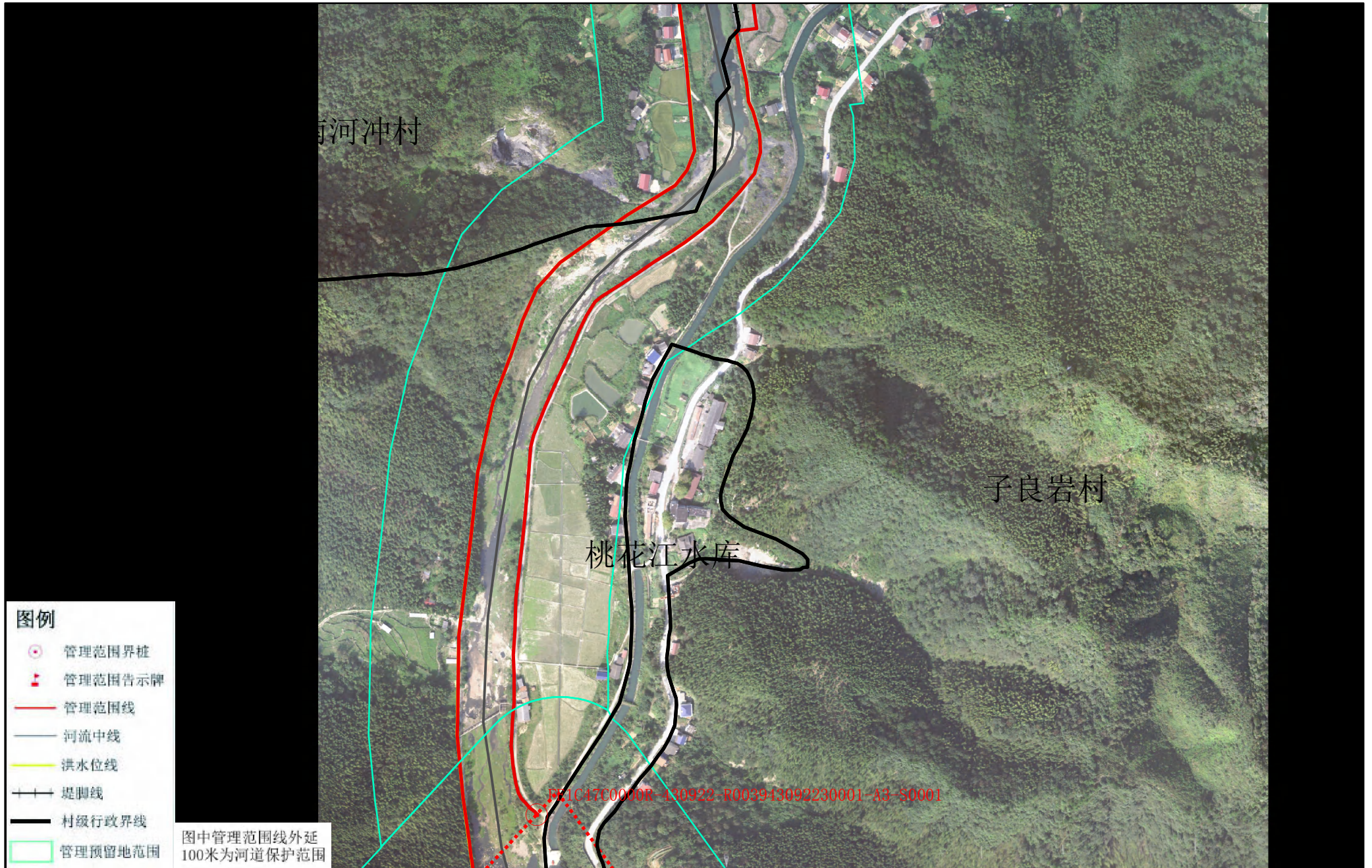
2000国家大地坐标系，中央经线111 1:3000 检查者：徐树元

1985国家高程基准

图号：033

獭溪河段管理范围划定图

桃江县水利局
桃江县自然资源局



审批单位：益阳市人民政府 审核单位：益阳市水利局 益阳市自然资源与规划局

制图单位：淮安市水利勘测设计研究院有限公司

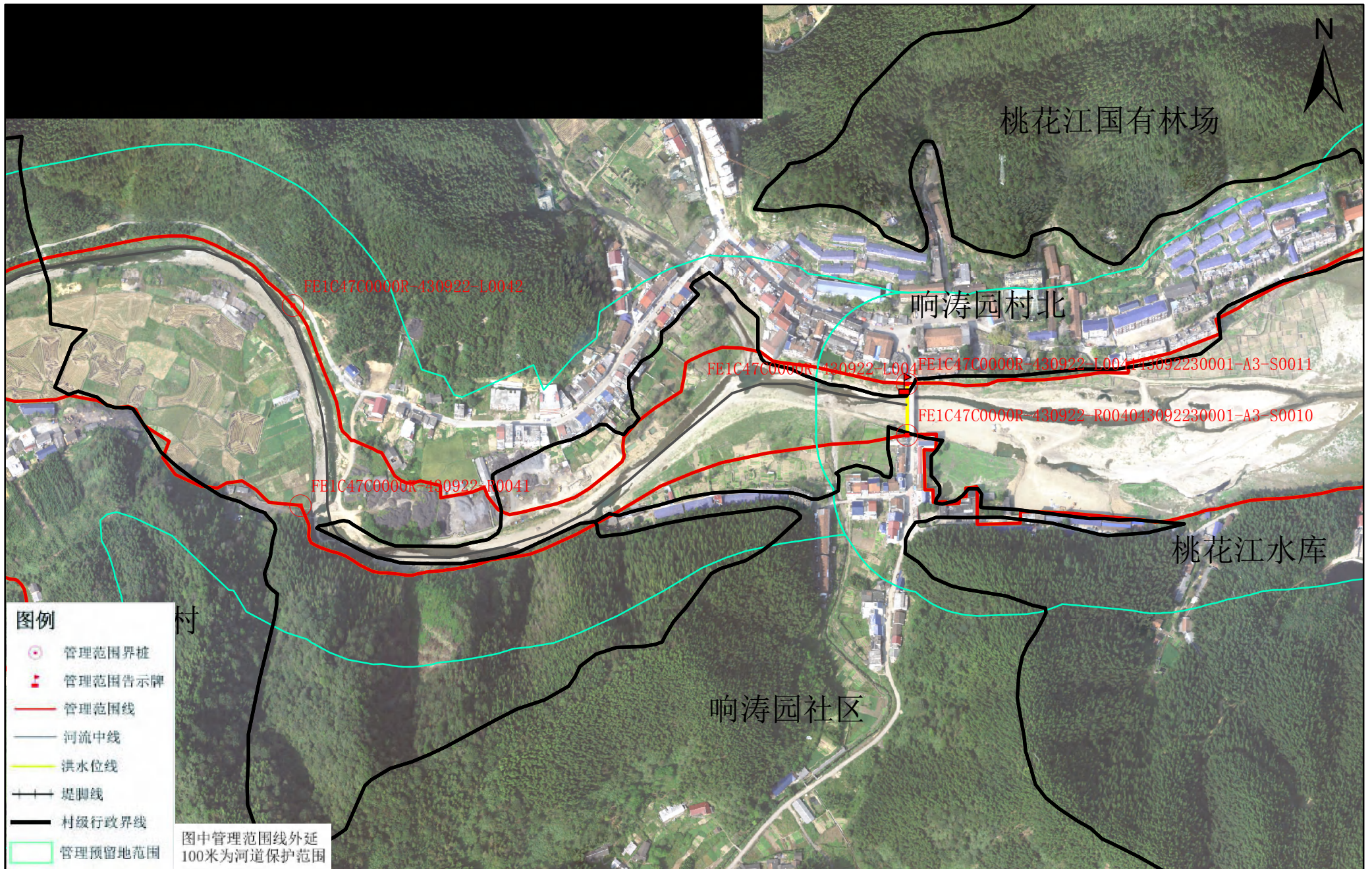
2015年5月航摄，2019年10月划界 制图者：丁旭东

2000国家大地坐标系，中央经线111 1:3000 检查者：徐树元

1985国家高程基准

图号：034

獭溪河段管理范围划定图

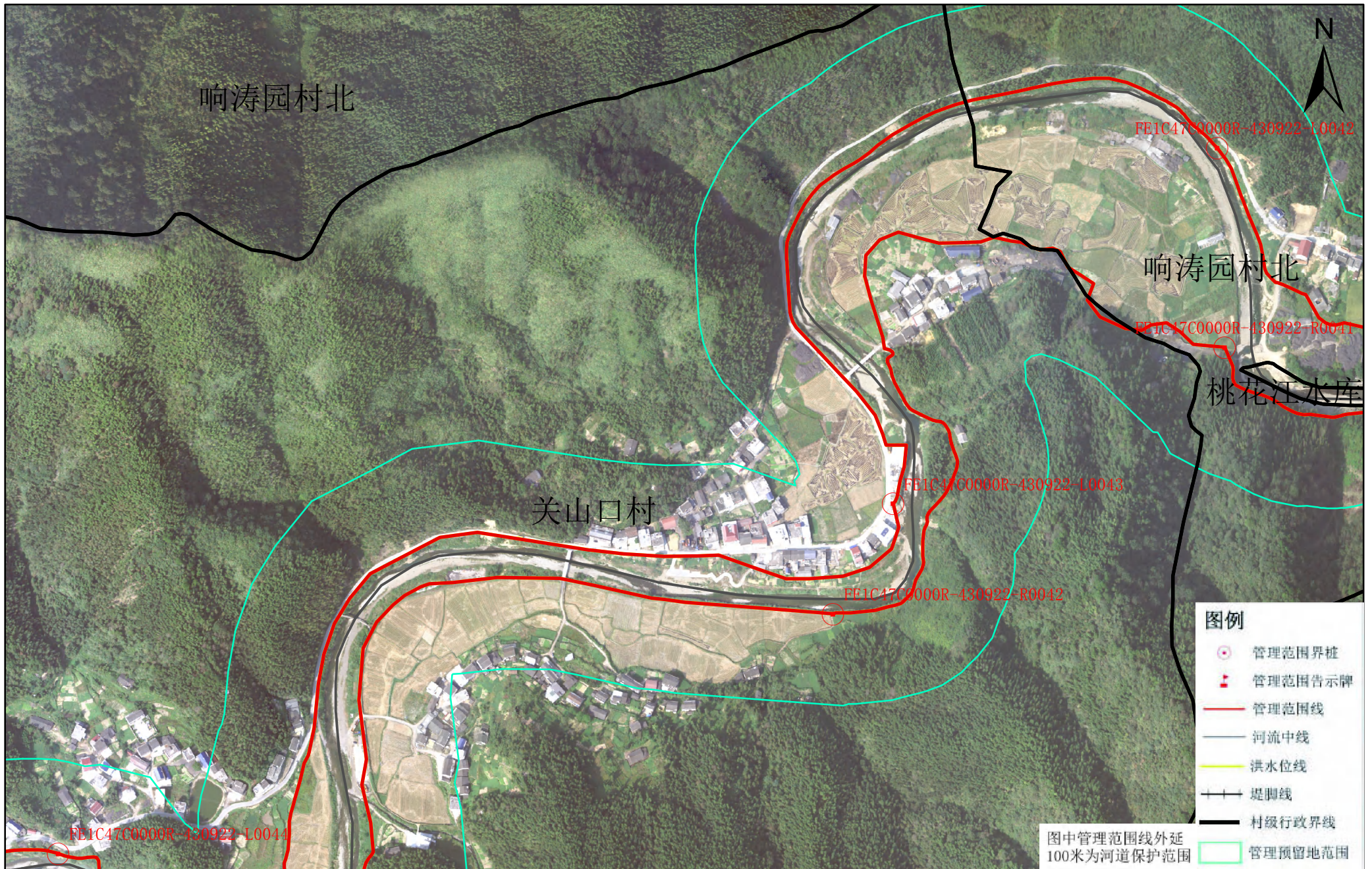


桃江县水利局
桃江县自然资源局

审批单位：益阳市人民政府 审核单位：益阳市水利局 益阳市自然资源与规划局
 制图单位：淮安市水利勘测设计研究院有限公司
 2015年5月航摄，2019年10月划界 制图者：丁旭东
 2000国家大地坐标系，中央经线111 1:3000 检查者：徐树元
 1985国家高程基准

图号：035

獭溪河段管理范围划定图

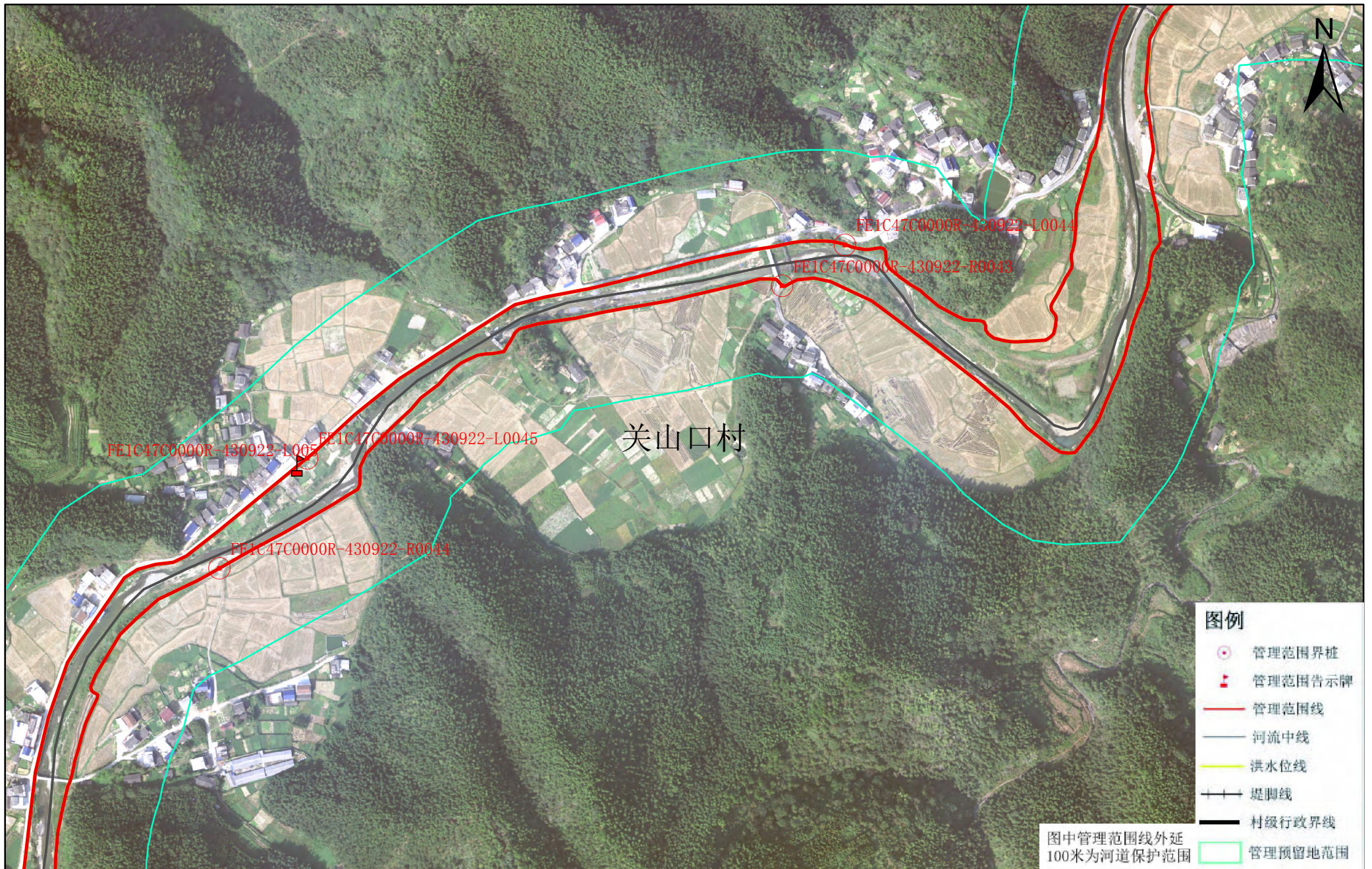


桃江县水利局
桃江县自然资源局

审批单位：益阳市人民政府 审核单位：益阳市水利局 益阳市自然资源与规划局
 制图单位：淮安市水利勘测设计研究院有限公司
 2015年5月航摄，2019年10月划界 制图者：丁旭东
 2000国家大地坐标系，中央经线111 1:3000 检查者：徐树元
 1985国家高程基准

图号：036

獭溪河段管理范围划定图

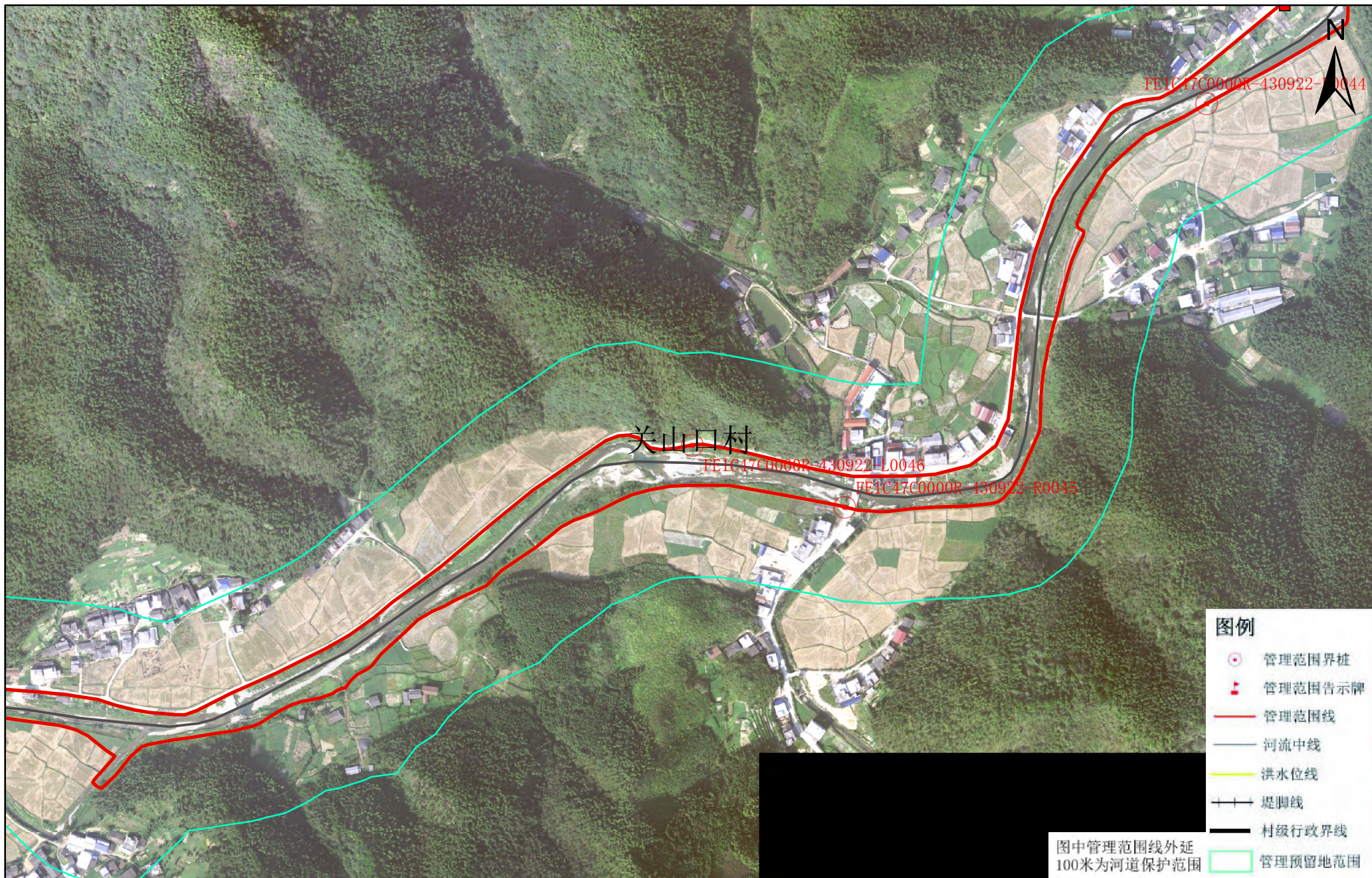


桃江县水利局
桃江县自然资源局

审批单位：益阳市人民政府 审核单位：益阳市水利局 益阳市自然资源与规划局
制图单位：淮安市水利勘测设计研究院有限公司
2015年5月航摄，2019年10月划界 制图者：丁旭东
2000国家大地坐标系，中央经线111 1:3000 检查者：徐树元
1985国家高程基准

图号：037

獭溪河段管理范围划定图



桃江县水利局
桃江县自然资源局

审批单位：益阳市人民政府 审核单位：益阳市水利局 益阳市自然资源与规划局

制图单位：淮安市水利勘测设计研究院有限公司

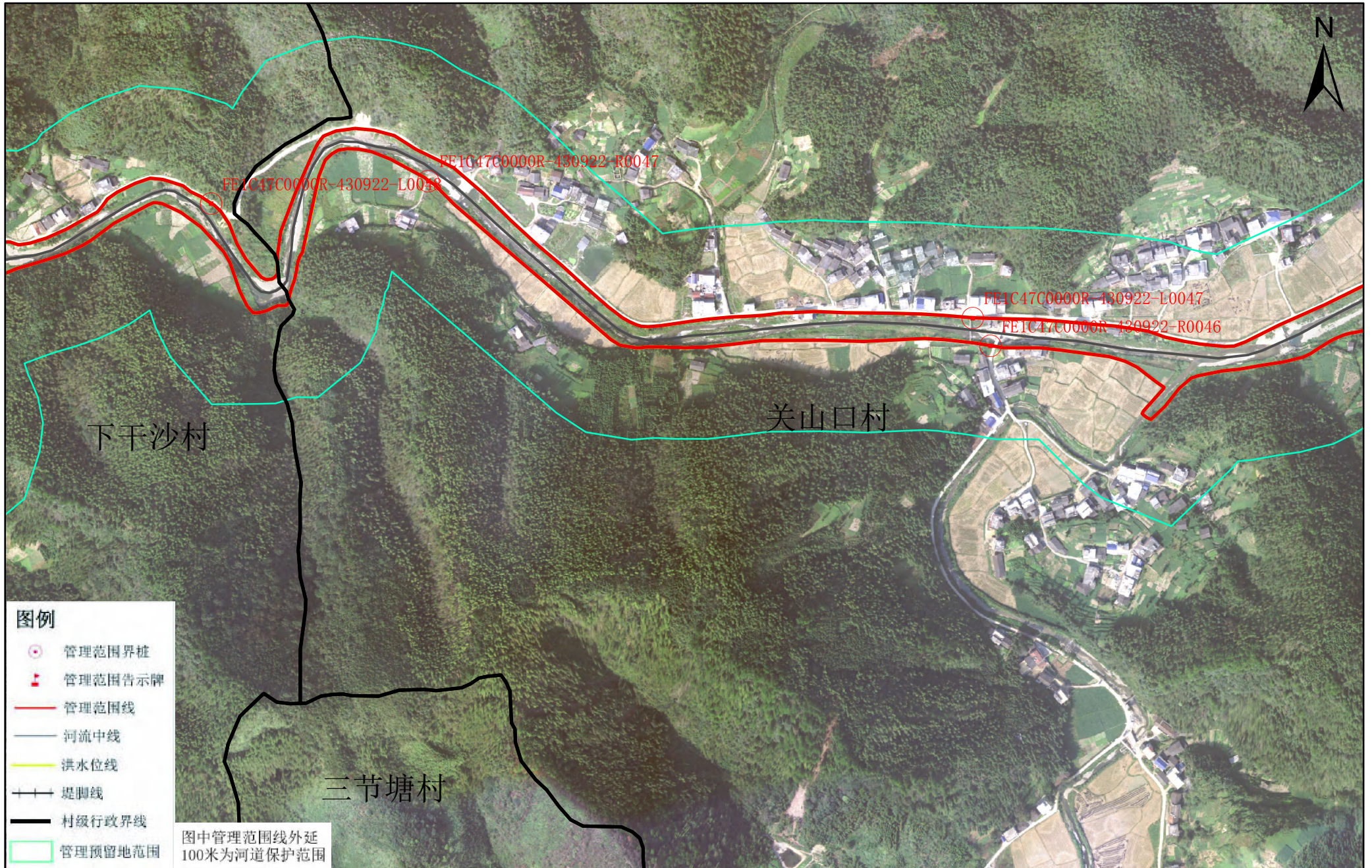
2015年5月航摄，2019年10月划界 制图者：丁旭东

2000国家大地坐标系，中央经线111 1:3000 检查者：徐树元

1985国家高程基准

图号：038

獭溪河段管理范围划定图

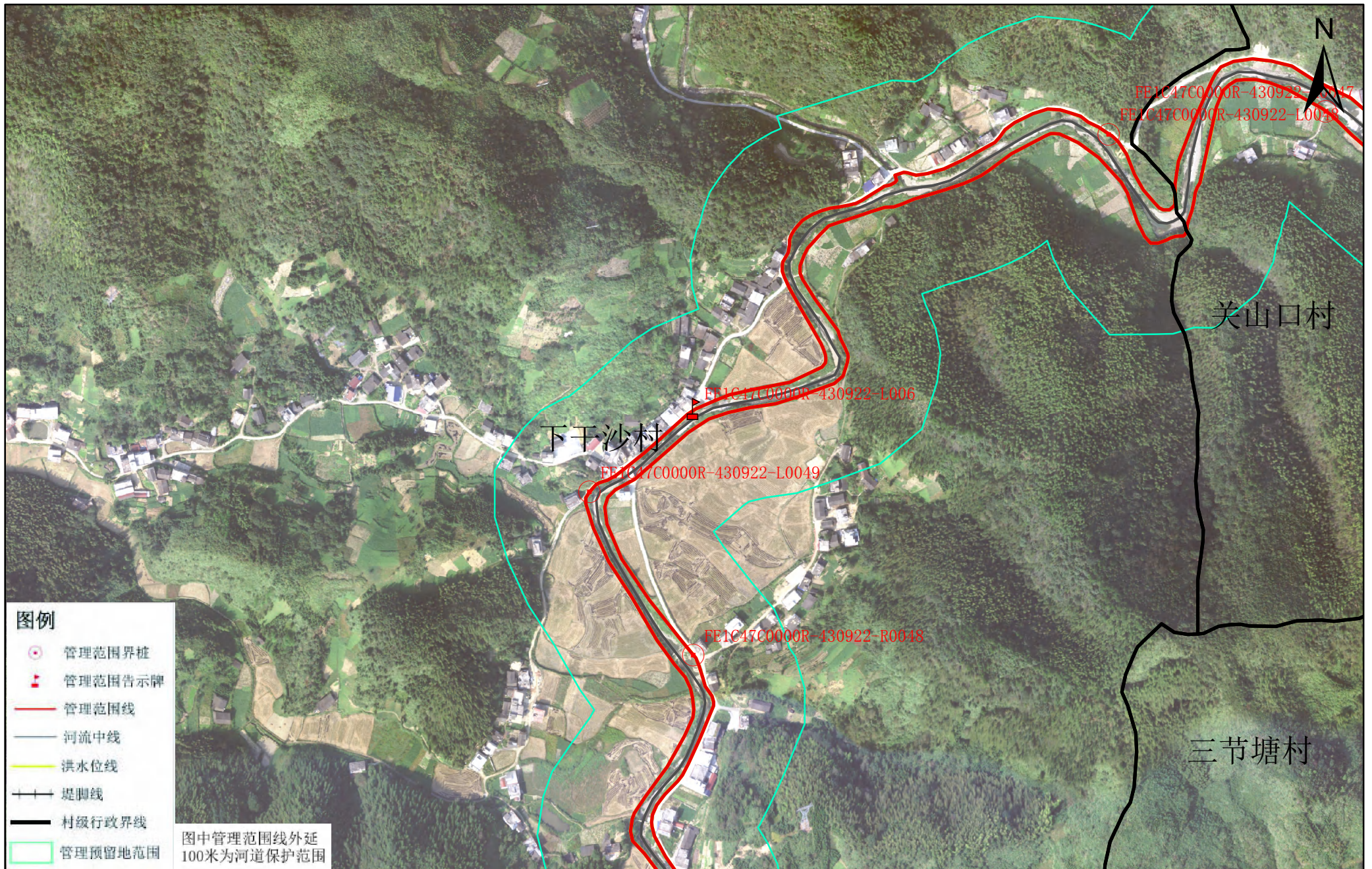


桃江县水利局
桃江县自然资源局

审批单位：益阳市人民政府 审核单位：益阳市水利局 益阳市自然资源与规划局
 制图单位：淮安市水利勘测设计研究院有限公司
 2015年5月航摄，2019年10月划界 制图者：丁旭东
 2000国家大地坐标系，中央经线111 1:3000 检查者：徐树元
 1985国家高程基准

图号：039

獭溪河段管理范围划定图



桃江县水利局
桃江县自然资源局

审批单位: 益阳市人民政府 审核单位: 益阳市水利局 益阳市自然资源与规划局

制图单位: 淮安市水利勘测设计研究院有限公司

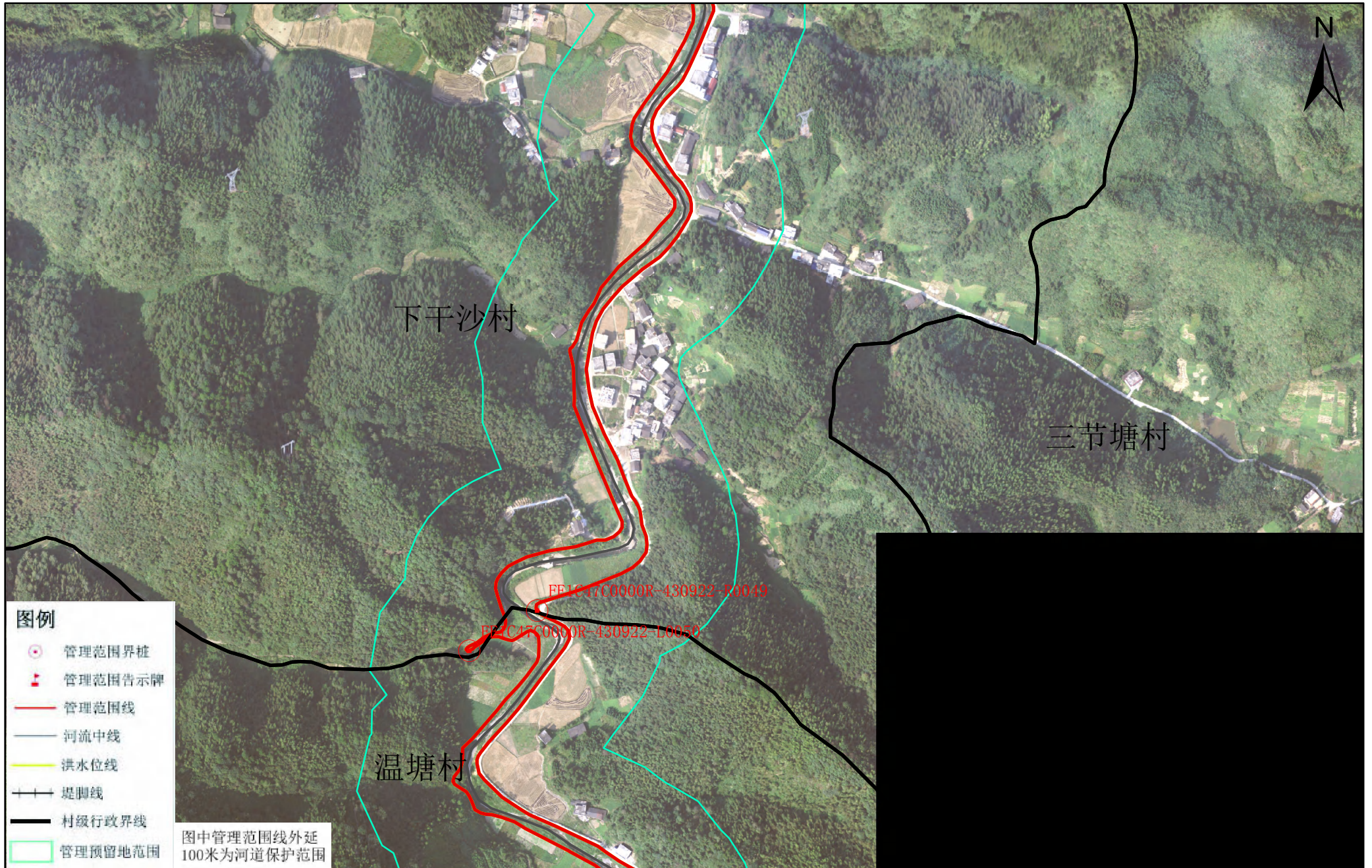
2015年5月航摄, 2019年10月划界 制图者: 丁旭东

2000国家大地坐标系, 中央经线111 1:3000 检查者: 徐树元

1985国家高程基准

图号: 040

獭溪河段管理范围划定图



桃江县水利局
桃江县自然资源局

审批单位：益阳市人民政府 审核单位：益阳市水利局 益阳市自然资源与规划局

制图单位：淮安市水利勘测设计研究院有限公司

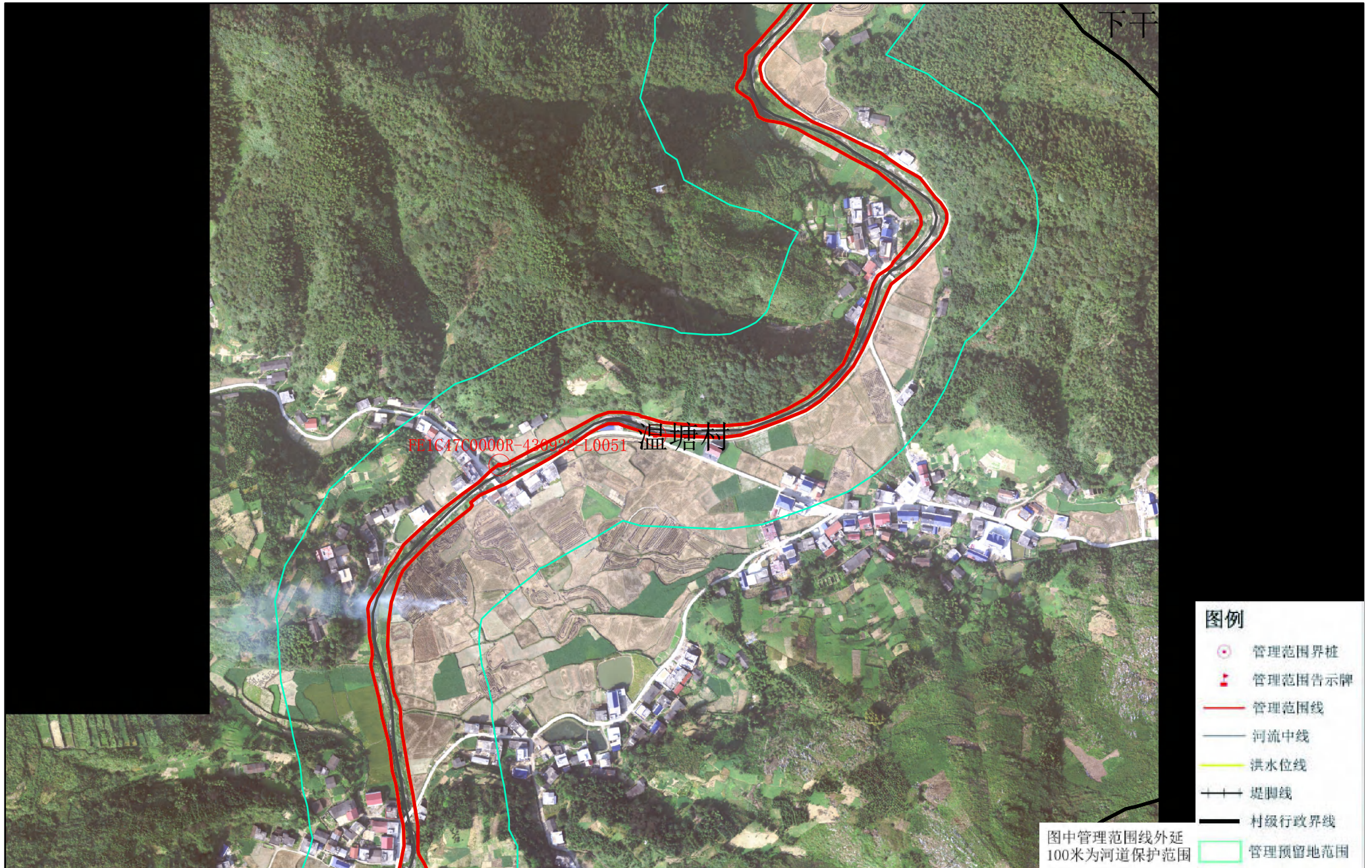
2015年5月航摄，2019年10月划界 制图者：丁旭东

2000国家大地坐标系，中央经线111 1:3000 检查者：徐树元

1985国家高程基准

图号：041

獭溪河段管理范围划定图



桃江县水利局
桃江县自然资源局

审批单位：益阳市人民政府 审核单位：益阳市水利局 益阳市自然资源与规划局

制图单位：淮安市水利勘测设计研究院有限公司

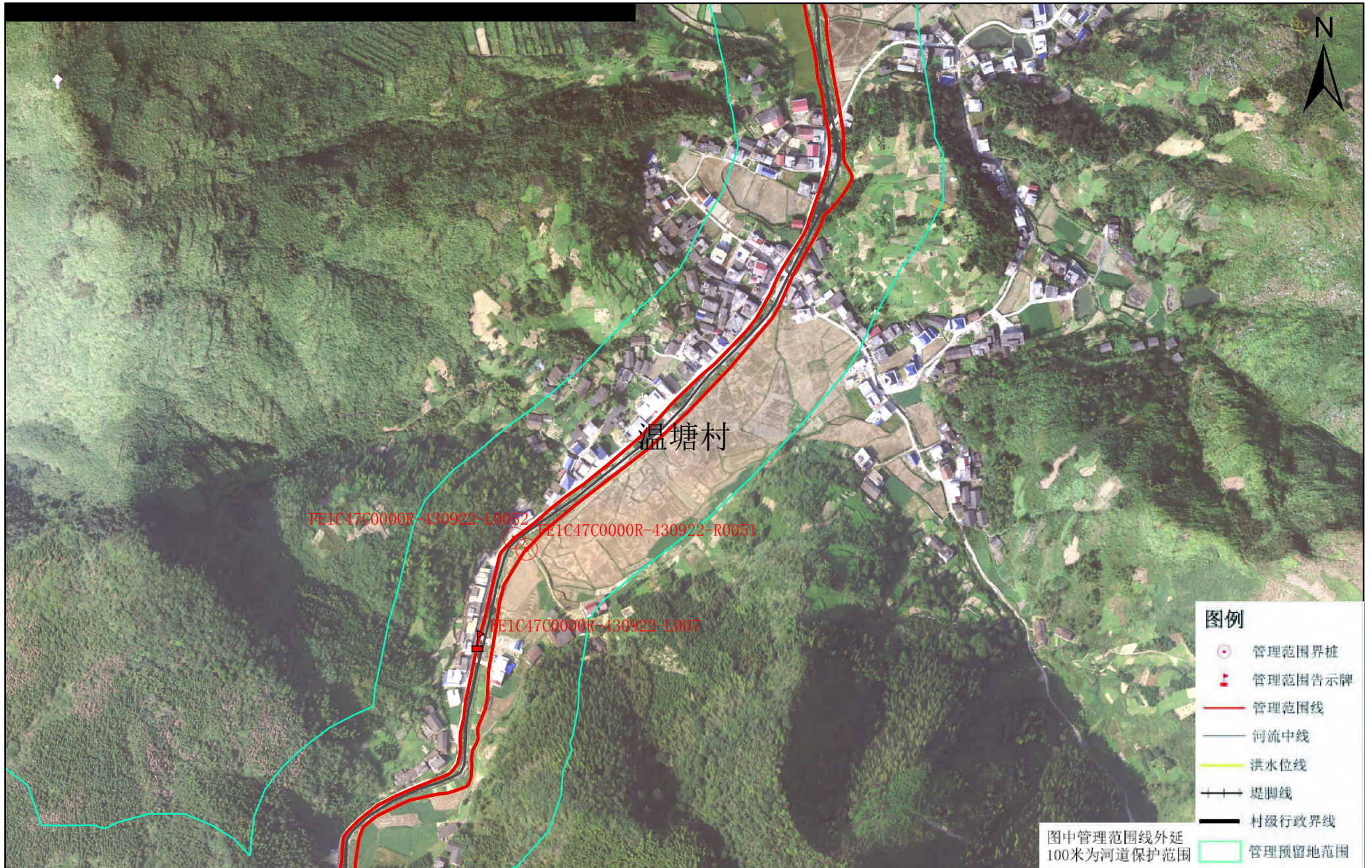
2015年5月航摄，2019年10月划界 制图者：丁旭东

2000国家大地坐标系，中央经线111 1:3000 检查者：徐树元

1985国家高程基准

图号：042

獭溪河段管理范围划定图



桃江县水利局
桃江县自然资源局

审批单位：益阳市人民政府 审核单位：益阳市水利局 益阳市自然资源与规划局

制图单位：淮安市水利勘测设计研究院有限公司

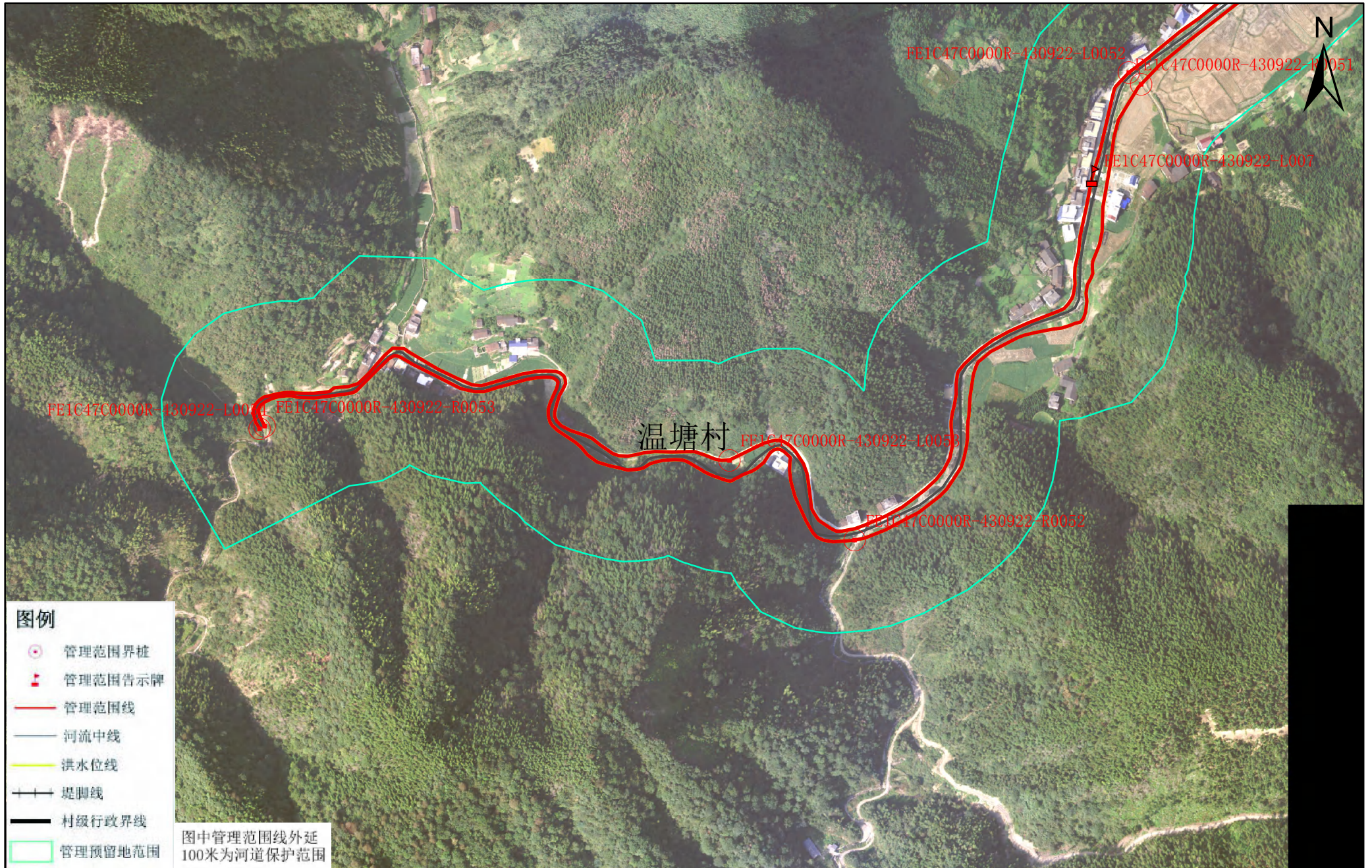
2015年5月航摄，2019年10月划界 制图者：丁旭东

2000国家大地坐标系，中央经线111 1:3000 检查者：徐树元

1985国家高程基准

图号：043

獭溪河段管理范围划定图



桃江县水利局
桃江县自然资源局

审批单位：益阳市人民政府 审核单位：益阳市水利局 益阳市自然资源与规划局
 制图单位：淮安市水利勘测设计研究院有限公司
 2015年5月航摄，2019年10月划界 制图者：丁旭东
 2000国家大地坐标系，中央经线111 1:3000 检查者：徐树元
 1985国家高程基准

图号：044